

Projekt

z dnia 03. 2017 r.

Zatwierdzony przez Wójta Gminy Brodnica

UCHWAŁA NR
RADY GMINY BRODNICA

Wójt
Edward Łukasiewicz

z dnia 2017 r.

w sprawie dostosowania sieci szkół podstawowych i gimnazjów do nowego ustroju szkolnego

Na podstawie art. 18 ust. 2 pkt 15 ustawy z dnia 8 marca 1990 r. o samorządzie gminnym (Dz. U. z 2016 r. poz. 446, 1579 i 1948) oraz art. 210 ust. 1 ustawy z dnia 14 grudnia 2016 r. Przepisy wprowadzające ustawę - Prawo oświatowe (Dz. U. z 2017 r. poz. 60) uchwala się co następuje:

§ 1. 1. Określa się plan sieci publicznych szkół podstawowych prowadzonych przez Gminę Brodnica, a także granice obwodów publicznych szkół podstawowych prowadzonych przez Gminę Brodnica na okres od 1 września 2017 r. do dnia 31 sierpnia 2018 r., stanowiący załącznik nr 1 do niniejszej uchwały oraz plan sieci publicznych szkół podstawowych prowadzonych przez Gminę Brodnica, a także granice obwodów publicznych szkół podstawowych prowadzonych przez Gminę Brodnica na okres od 1 września 2018 r. do dnia 31 sierpnia 2019 r., stanowiący załącznik nr 2 do niniejszej uchwały.

2. Określa się plan sieci prowadzonych przez Gminę Brodnica publicznych gimnazjów oraz granice obwodów dotychczasowych publicznych gimnazjów na okres od 1 września 2017 r. do dnia 31 sierpnia 2018 r., stanowiący załącznik nr 3 do niniejszej uchwały oraz plan sieci prowadzonych przez Gminę Brodnica klas dotychczasowych publicznych gimnazjów prowadzonych w szkołach podstawowych, oraz granice obwodów klas dotychczasowych publicznych gimnazjów prowadzonych przez Gminę Brodnica na okres od 1 września 2018 r. do dnia 31 sierpnia 2019 r., stanowiący załącznik nr 4 do niniejszej uchwały.

§ 2. Publiczne Gimnazjum w Szczuce im. Kardynała Stefana Wyszyńskiego włącza się z dniem 1 września 2018 r. do publicznej ośmioletniej Szkoły Podstawowej im. Ziemi Michałowskiej w Gortatowie z siedzibą w Szczuce na następujących warunkach:

- 1) publiczna ośmioletnia Szkoła Podstawowa im. Ziemi Michałowskiej w Gortatowie rozpocznie działalność z dniem 1 września 2017 r.,
- 2) kształcenie w klasie I publicznej ośmioletniej Szkoły Podstawowej im. Ziemi Michałowskiej w Gortatowie rozpocznie się w roku szkolnym 2017/2018,
- 3) publiczne Gimnazjum w Szczuce im. Kardynała Stefana Wyszyńskiego zakończy działalność z dniem 31 sierpnia 2018 r.

§ 3. Niniejsza uchwała podlega ogłoszeniu w Dzienniku Urzędowym Województwa Kujawsko-Pomorskiego i wchodzi w życie z dniem 1 września 2017 r.

Przewodnicząca Rady Gminy

Violetta Sternicka-
Twarogowska

90. 03. 2017 r.

Załącznik Nr 1 do Uchwały Nr

Rady Gminy Brodnica

z dnia.....2017 r.

Plan sieci publicznych szkół podstawowych prowadzonych przez Gminę Brodnica, a także granice obwodów publicznych szkół podstawowych prowadzonych przez Gminę Brodnica na okres od dnia 1 września 2017 r. do dnia 31 sierpnia 2018 r.

Lp.	Nazwa szkoły	Adres siedziby szkoły, adresy ewentualnych innych lokalizacji prowadzenia zajęć dydaktycznych, wychowawczych i opiekuńczych	Miejscowości należące do obwodu oraz granice obwodu szkoły na rok szkolny 2017/2018
1.	Publiczna Szkoła Podstawowa im. Janusza Korczaka w Szabdzie	Adres siedziby szkoły: Szabda 59, 87-300 Brodnica Adresy innych lokalizacji prowadzenia zajęć dydaktycznych, wychowawczych i opiekuńczych: 1) Mszano 22, 87-300 Brodnica, 2) Karbowo, ul. Klubowa 25, 87-300 Brodnica	Do obwodu Szkoły Podstawowej w Szabdzie należą miejscowości: Karbowo, Mszano, Niewierz, Nowy Dwór, Szabda, Tama Brodzka, Tywola, Kruszynki, Bartniki, Drużyny Dworzec. Obwód Szkoły Podstawowej w Szabdzie składa się z dwóch następujących rozłącznych obszarów gminy Brodnica rozdzielonych terytorium miasta Brodnica położonym wokół jeziora Niskie Brodno: 1) Granica pierwszego obszaru obwodu Szkoły Podstawowej w Szabdzie rozpoczyna się w północnej części gminy Brodnica zaczynając od miejsca, gdzie stykają się granice gminy Brodnica, miasta Brodnicy i gminy Bobrowo (znajdującego się w zachodniej części jeziora Niskie Brodno) i biegnie w kierunku południowym (zgodnie z ruchem wskazówek zegara) wzdłuż granicy z miastem Brodnica aż do rzeki Drwęcy. Dalej granica biegnie wzdłuż rzeki Drwęcy (rozdzielającej miejscowości Mszano i Kominy) w kierunku południowo – zachodnim. Następnie granica biegnie nadal wzdłuż rzeki Drwęcy stanowiącej granicę z gminą Wąpielsk do miejsca styku gmin Brodnica, Wąpielsk i Bobrowo, od którego biegnie w kierunku północnym i północno – wschodnim granicą z gminą Bobrowo, aż do miejsca styku granic gminy Brodnica, Bobrowo i miasta Brodnicy. 2) Granica drugiego obszaru obwodu Szkoły Podstawowej w Szabdzie rozpoczyna się w części północnej gminy Brodnica zaczynając od miejsca, gdzie stykają się granice gminy Brodnica, miasta Brodnicy i Gminy Zbiczno (znajdującego się w północno-wschodniej części jeziora Niskie Brodno) i biegnie granicą gminy Brodnica z gminą Zbiczno w kierunku wschodnim (zgodnie z ruchem wskazówek zegara) aż do jeziora Bachotek. Dalej biegnie najpierw północnym i następnie wschodnim brzegiem jeziora Bachotek będącym jednocześnie granicą gminy Brodnica z gminami Zbiczno i Brzozie w kierunku na południe.

			<p>Następnie wzdłuż rzeki Skarłanki i rzeki Drwęcy będących granicą z gminą Brzozie aż do miejsca styku granic gmin: Brodnica, Brzozie i Bartniczka. Dalej wzdłuż granicy gminy Brodnica z gminą Bartniczka w kierunku południowym aż do punktu gdzie rozpoczyna się miejscowość Cielęta. Następnie na zachód granicą gminy Brodnica z gminą Bartniczka i dalej granicą pomiędzy miejscowościami Nowy Dwór a Cielęta oraz Nowy Dwór i Bobrowiska. Następnie wzdłuż rzeki Drwęcy do granicy z miastem Brodnica i dalej wzdłuż granicy z miastem Brodnica w kierunku północnym, do miejsca styku granic gmin: Brodnica, miasta Brodnicy i gminy Zbiczno.</p>
2.	<p>Publiczna Szkoła Podstawowa im. Królowej Anny Wazówny w Gorzenicy</p>	<p>Adres siedziby szkoły: Gorzenica 87, 87-300 Brodnica</p>	<p>Do obwodu Szkoły Podstawowej w Gorzenicy należą miejscowości: Gorzenica, Gorzeniczka, Kominy, Moczadła, Opalenica. Obwód Szkoły Podstawowej w Gorzenicy stanowi część terytorium gminy Brodnica, a granica obwodu rozpoczyna się w części zachodniej gminy Brodnica od miejsca styku gminy Brodnica i gminy Wąpielsk z rzeką Drwęca (ujścia rzeki Rypienicy do Drwęcy) biegnąc wzdłuż rzeki Drwęcy w kierunku wschodnim (zgodnie z ruchem wskazówek zegara) aż do terytorium miasta Brodnicy. Z kolei biegnie wzdłuż północnej granicy gminy Brodnica z miastem Brodnica aż do wsi Podgórz. Dalej przebiega granicą między miejscowościami Moczadła i Podgórz, Moczadła i Szczuka, Gorzenica i Szczuka, Opalenica i Szczuka, Opalenica i Kozi Róg, Gorzenica i Kozi Róg do granicy z gminą Osiek. Dalej granica obwodu biegnie na zachód granicą gminy Brodnica z gminą Osiek przebiegającą po rzece Pisiak i Rypienicy a następnie granicą pomiędzy gminą Brodnica i gminą Wąpielsk wzdłuż rzeki Rypienicy do jej ujścia do rzeki Drwęcy.</p>
3.	<p>Publiczna Szkoła Podstawowa im. Ziemi Michałowskiej w Gortatowie oraz Szkoła Filialna w Cielętach, w której prowadzone są oddziały I-III</p>	<p>Adres siedziby szkoły: Gortatowo 7, 87-300 Brodnica</p> <p>Adres innej lokalizacji prowadzenia zajęć dydaktycznych, wychowawczych i opiekuńczych: Cielęta 15, 87-300 Brodnica</p>	<p>Do obwodu Szkoły Podstawowej w Gortatowie należą miejscowości: Bobrowiska, Cielęta, Dzierżno, Gortatowo, Kozi Róg, Podgórz, Sobieszyno, Szczuka, Szymkowo, Wybudowanie Michałowo. Obwód Szkoły Podstawowej w Gortatowie stanowi część terytorium gminy Brodnica, a granica obwodu rozpoczyna się w miejscu styku wsi Moczadła ze wsią Podgórz i miastem Brodnica przebiega (zgodnie z ruchem wskazówek zegara) w kierunku wschodnim wzdłuż granicy gminy Brodnica z miastem Brodnica na odcinku przylegającym do miejscowości Podgórz, Wybudowanie Michałowo i Bobrowiska aż do rzeki Drwęcy. Dalej granica obwodu przebiega na wschód wzdłuż rzeki Drwęcy aż do wsi Nowy Dwór, a następnie granicą oddzielającą miejscowości Bobrowiska i Nowy Dwór oraz Cielęta i Nowy Dwór biegnie do granicy z gminą Bartniczka. Następnie granica obwodu przebiega w kierunku południowym wzdłuż granicy gminy Brodnica z gminą Bartniczka na odcinku przylegającym do miejscowości Cielęta, Szczuka, Szymkowo, Gortatowo i Sobieszyno aż do miejsca styku z granicą gminy Świdziebna. Dalej w kierunku zachodnim, południową granicą gminy Brodnica z gminą Świdziebna na odcinku przylegającym do miejscowości Sobieszyno i Dzierżno a następnie granicą z gminą Osiek na odcinku przylegającym do</p>

miejsowości Dzierżno, Szymkowo i Kozi Róg. Następnie kieruje się na północ granicą oddzielającą miejscowość Kozi Róg od Gorczenicy i Opalenicy oraz dalej na północ granicą oddzielającą miejscowość Szczuka od Opalenicy, Gorczenicy i Moczadeli i na ostatnim odcinku przebiega granicą biegnącą pomiędzy miejscowościami Podgórz i Moczadła do granicy z miastem Brodnica.

Do obwodu Szkoły Filialnej w Cielętach należą miejscowości: Bobrowiska, Cieleńta oraz Wybudowanie Michałowo.
Obwód filii w Cielętach stanowi część obwodu Szkoły Podstawowej w Gortatowie, a granica obwodu filii w Cielętach przebiega na wschód (zgodnie z ruchem wskazówek zegara) wzdłuż granicy gminy Brodnica z miastem Brodnica na odcinku przylegającym do miejscowości Wybudowanie Michałowo i Bobrowiska. Dalej biegnie wzdłuż rzeki Drwęcy aż do miejscowości Nowy Dwór. Następnie granicą oddzielającą miejscowości Bobrowiska i Nowy Dwór oraz Cieleńta i Nowy Dwór biegnie do granicy z gminą Bartniczka. Dalej granica obwodu przebiega w kierunku południowym wzdłuż granicy gminy Brodnica z gminą Bartniczka na odcinku przylegającym do miejscowości Cieleńta. Następnie granica obwodu kieruje się na zachód i przebiega granicą pomiędzy miejscowościami Cieleńta a Szczuką i Podgórzem. Ostatni odcinek biegnie wzdłuż granicy pomiędzy miejscowościami Wybudowanie Michałowo i Podgórz do granicy z miastem Brodnica.



Załącznik Nr 2 do Uchwały Nr

Rady Gminy Brodnica

z dnia.....2017 r.

Plan sieci publicznych szkół podstawowych przeprowadzonych przez Gminę Brodnica, a także granice obwodów publicznych szkół podstawowych przeprowadzonych przez Gminę Brodnica na okres od dnia 1 września 2018 r. do dnia 31 sierpnia 2019 r.

Lp.	Nazwa szkoły	Adres siedziby szkoły, adresy ewentualnych innych lokalizacji prowadzenia zajęć dydaktycznych, wychowawczych i opiekuńczych	Miejscowości należące do obwodu oraz granice obwodu szkoły na rok szkolny 2018/2019
1.	Publiczna Szkoła Podstawowa im. Janusza Korczaka w Szabdzie	Adres siedziby szkoły: Szabda 59, 87-300 Brodnica Adresy innych lokalizacji prowadzenia zajęć dydaktycznych, wychowawczych i opiekuńczych: 1) Mszano 22, 87-300 Brodnica 2) Karbowo, ul. Klubowa 25, 87-300 Brodnica	Do obwodu Szkoły Podstawowej w Szabdzie należą wsie: Karbowo, Mszano, Niewierz, Nowy Dwór, Szabda, Tama Brodzka, Tywola, Kruszynki, Bartniki, Drużyny Dworzec. Obwód Szkoły Podstawowej w Szabdzie składa się z dwóch następujących rozłącznych obszarów gminy Brodnica rozdzielonych terytorium miasta Brodnica położonym wokół jeziora Niskie Brodno: 1) Granica pierwszego obszaru obwodu Szkoły Podstawowej w Szabdzie rozpoczyna się w północnej części gminy Brodnica zaczynając od miejsca, gdzie stykają się granice gminy Brodnica, miasta Brodnicy i gminy Bobrowo (znajdującego się w zachodniej części jeziora Niskie Brodno) i biegnie w kierunku południowym (zgodnie z ruchem wskazówek zegara) wzdłuż granicy z miastem Brodnicą aż do rzeki Drwęcy. Dalej granica biegnie wzdłuż rzeki Drwęcy (rozdzielającej miejscowości Mszano i Kominy) w kierunku południowo – zachodnim. Następnie granica biegnie nadal wzdłuż rzeki Drwęcy stanowiącej granicę z gminą Wąpielsk do miejsca styku gmin Brodnica, Wąpielsk i Bobrowo, od którego biegnie w kierunku północnym i północno – wschodnim granicą z gminą Bobrowo, aż do miejsca styku granic gminy Brodnica, Bobrowo i miasta Brodnicy. 2) Granica drugiego obszaru obwodu Szkoły Podstawowej w Szabdzie rozpoczyna się w części północnej gminy Brodnica zaczynając od miejsca, gdzie stykają się granice gminy Brodnica, miasta Brodnicy i Gminy Zbiczno (znajdującego się w północno-wschodniej części jeziora Niskie Brodno) i biegnie granicą gminy Brodnica z gminą Zbiczno w kierunku wschodnim (zgodnie z ruchem wskazówek zegara) aż do jeziora Bachotek. Dalej biegnie najpierw północnym i następnie wschodnim brzegiem jeziora Bachotek będącym jednocześnie granicą gminy Brodnica z gminami Zbiczno i Brzozie w kierunku na południe. Następnie wzdłuż rzeki Skarłanki i rzeki Drwęcy będących granicą z gminą Brzozie aż do miejsca styku granic gmin: Brodnica, Brzozie i Bartniczka. Dalej wzdłuż granicy gminy Brodnica z gminą Bartniczka w kierunku południowym aż do punktu

		gdzie rozpoczyna się miejscowość Cielęta. Następnie na zachód granicą gminy Brodnica z gminą Bartniczka i dalej granicą pomiędzy miejscowościami Nowy Dwór a Cielęta oraz Nowy Dwór i Bobrowiska. Następnie wzdłuż rzeki Drwęcy do granicy z miastem Brodnicą i dalej wzdłuż granicy z miastem Brodnicą w kierunku północnym, do miejsca styku granic gmin: Brodnica, miasta Brodnicy i gminy Zbiczno.
2.	Publiczna Szkoła Podstawowa im. Królewny Anny Wazówny w Gorzelenicy	<p>Adres siedziby szkoły: Gorzelenica 87, 87-300 Brodnica</p> <p>Do obwodu Szkoły Podstawowej w Gorzelenicy należą wsie: Gorzelenica, Gorzeleniczka, Kominy, Moczadła, Opalenica.</p> <p>Obwód Szkoły Podstawowej w Gorzelenicy stanowi część terytorium gminy Brodnica, a granica obwodu rozpoczyna się w części zachodniej gminy Brodnica od miejsca styku gminy Brodnica i gminy Wąpielsk z rzeką Drwęca (ujścia rzeki Rypienicy do Drwęcy) biegnąc wzdłuż rzeki Drwęcy w kierunku wschodnim (zgodnie z ruchem wskazówek zegara) aż do terytorium miasta Brodnicy. Z kolei biegnie wzdłuż północnej granicy gminy Brodnica z miastem Brodnicą aż do wsi Podgórz. Dalej przebiega granicą między miejscowościami Moczadła i Podgórz, Moczadła i Szczuka, Gorzelenica i Szczuka, Opalenica i Szczuka, Opalenica i Kozi Róg, Gorzelenica i Kozi Róg do granicy z gminą Osiek. Dalej granica obwodu biegnie na zachód granicą gminy Brodnica z gminą Osiek przebiegającą po rzece Pisiak i Rypienicy a następnie granicą pomiędzy gminą Brodnica i gminą Wąpielsk wzdłuż rzeki Rypienicy do jej ujścia do rzeki Drwęcy.</p>
3.	Publiczna Szkoła Podstawowa im. Ziemi Michałowskiej w Gortatowie z siedzibą w Szczuce oraz Szkoła Filialna w Cielętach, w której prowadzone są oddziały I-III	<p>Adres siedziby szkoły: Szczuka 34, 87-300 Brodnica</p> <p>Adresy innych lokalizacji prowadzenia zajęć dydaktycznych, wychowawczych i opiekuńczych: Gortatowo 7, 87-300 Brodnica Cielęta 15, 87-300 Brodnica</p> <p>Do obwodu Szkoły Podstawowej w Gortatowie należą wsie Bobrowiska, Cielęta, Dzierżno, Gortatowo, Kozi Róg, Podgórz, Sobieszyno, Szczuka, Szymbkowo, Wybudowanie Michałowo. Obwód Szkoły Podstawowej w Gortatowie stanowi część terytorium gminy Brodnica, a granica obwodu rozpoczyna się w miejscu styku wsi Moczadła ze wsią Podgórz i miastem Brodnicą przebiega (zgodnie z ruchem wskazówek zegara) w kierunku wschodnim wzdłuż granicy gminy Brodnica z miastem Brodnicą na odcinku przylegającym do miejscowości Podgórz, Wybudowanie Michałowo i Bobrowiska aż do rzeki Drwęcy. Dalej granica obwodu przebiega na wschód wzdłuż rzeki Drwęcy aż do wsi Nowy Dwór, a następnie granicą oddzielającą miejscowości Bobrowiska i Nowy Dwór oraz Cielęta i Nowy Dwór biegnie do granicy z gminą Bartniczka. Następnie granica obwodu przebiega w kierunku południowym wzdłuż granicy gminy Brodnica z gminą Bartniczka na odcinku przylegającym do miejscowości Cielęta, Szczuka, Szymbkowo, Gortatowo i Sobieszyno aż do miejsca styku z granicą gminy Świdziebna. Dalej w kierunku zachodnim, południową granicą gminy Brodnica z gminą Świdziebna na odcinku przylegającym do miejscowości Sobieszyno i Dzierżno a następnie granicą z gminą Osiek na odcinku przylegającym do miejscowości Dzierżno, Szymbkowo i Kozi Róg. Następnie kieruje się na północ granicą oddzielającą miejscowość Kozi Róg od Gorzelenicy i Opalenicy oraz dalej na północ granicą oddzielającą miejscowość Szczuka od Opalenicy, Gorzelenicy i Moczadła i na ostatnim odcinku przebiega granicą biegnącą pomiędzy miejscowościami Podgórz i Moczadła do granicy z miastem Brodnicą.</p> <p>Do obwodu Szkoły Filialnej w Cielętach należą wsie: Bobrowiska, Cielęta oraz Wybudowanie</p>


			<p>Michałowó. Obwód filii w Cielętach stanowi część obwodu Szkoły Podstawowej w Gortatowie, a granica obwodu filii w Cielętach przebiega na wschód (zgodnie z ruchem wskazówek zegara) wzdłuż granicy gminy Brodnica z miastem Brodnicą na odcinku przylegającym do miejscowości Wybudowanie Michałowó i Bobrowiska. Dalej biegnie wzdłuż rzeki Drwęcy aż do miejscowości Nowy Dwór. Następnie granicą oddzielającą miejscowości Bobrowiska i Nowy Dwór oraz Cieleń i Nowy Dwór biegnie do granicy z gminą Bartniczka. Dalej granica obwodu przebiega w kierunku południowym wzdłuż granicy gminy Brodnica z gminą Bartniczka na odcinku przylegającym do miejscowości Cieleń. Następnie granica obwodu kieruje się na zachód i przebiega granicą pomiędzy miejscowościami Cieleń a Szczuką i Podgórzem. Ostatni odcinek biegnie wzdłuż granicy pomiędzy miejscowościami Wybudowanie Michałowó i Podgórz do granicy z miastem Brodnicą.</p>
--	--	--	---



Załącznik Nr 3 do Uchwały Nr
Rady Gminy Brodnica
z dnia.....2017 r.

Plan sieci prowadzonych przez Gminę Brodnica publicznych gimnazjów oraz granice obwodów publicznych gimnazjów od dnia 1 września 2017 r. do dnia 31 sierpnia 2018 r.

Lp.	Nazwa szkoły	Adres siedziby szkoły, adresy ewentualnych innych lokalizacji prowadzenia zajęć dydaktycznych, wychowawczych i opiekuńczych	Miejscowości należące do obwodu oraz granice obwodu szkoły na rok szkolny 2017/2018
1.	Publiczne Gimnazjum w Szczuce im. Kardynała Stefana Wyszyńskiego	Adres siedziby szkoły: Szczuka 34, 87-300 Brodnica	Do obwodu Gimnazjum w Szczuce im. Kardynała Stefana Wyszyńskiego należą wszystkie wsie Gminy Brodnica: Karbowo, Mszano, Niewierz, Nowy Dwór, Szabda, Tama Brodzka, Tywola, Kruszynki, Bartniki, Drużyny Dworzec, Gorczenica, Gorczeniczka, Kominy, Moczadła, Opalenica, Bobrowiska, Cielęta, Dzierżno, Gortatowo, Kozi Róg, Podgórz, Sobieszerno, Szczuka, Szymkowo, Wybudowanie Michałowo. Obwód Publicznego Gimnazjum w Szczuce obejmuje całe terytorium gminy Brodnica. Zewnętrzna granica tego obwodu biegnie granicą gminy Brodnica z gminą Zbiczno, Brzozie, Bartniczka, Świdziebnia, Osiek, Wąpielsk i Bobrowo. Natomiast wewnętrzna granica obwodu publicznego Gimnazjum w Szczuce biegnie wzdłuż całej granicy pomiędzy gminą Brodnica a miastem Brodnica.



Załącznik Nr 4 do Uchwały Nr

Rady Gminy Brodnica

z dnia.....2017 r.

Plan sieci prowadzonych przez Gminę Brodnica klas dotychczasowych publicznych gimnazjów prowadzonych w szkołach podstawowych oraz granice obwodów klas dotychczasowych publicznych gimnazjów od dnia 1 września 2018 r. do dnia 31 sierpnia 2019 r.

Lp.	Nazwa szkoły	Adres siedziby szkoły, adresy ewentualnych innych lokalizacji prowadzenia zajęć dydaktycznych, wychowawczych i opiekuńczych	Miejscowości należące do obwodu oraz granice obwodu szkoły na rok szkolny 2018/2019
1.	Publiczna Szkoła Podstawowa im. Ziemi Michałowskiej w Gortatowie z siedzibą w Szczuce, w której prowadzone są klasy dotychczasowego Publicznego Gimnazjum w Szczuce im. Kardynała Stefana Wyszyńskiego	Adres siedziby szkoły: Szczuka 34, 87-300 Brodnica Adres lokalizacji klas gimnazjalnych: Szczuka 34, 87-300 Brodnica	Do obwodu klas gimnazjalnych prowadzonych w Szkole Podstawowej w Gortatowie należą wszystkie miejscowości Gminy Brodnica: Karbowo, Mszano, Niewierz, Nowy Dwór, Szabda, Tama Brodzka, Tywola, Kruszynki, Bartniki, Drużyny Dworzec, Gorczenica, Gorczeniczka, Kominy, Moczadła, Opalenica, Bobrowiska, Cieleń, Dzierżno, Gortatowo, Kozi Róg, Podgórz, Sobiesierzno, Szczuka, Szymkowo, Wybudowanie Michałowo. Obwód klas gimnazjalnych prowadzonych w Szkole Podstawowej w Gortatowie obejmuje całe terytorium gminy Brodnica. Zewnętrzna granica tego obwodu biegnie granicą gminy Brodnica z gminą Zbiczno, Brzozie, Bartniczka, Świdziebnia, Osiek, Wąpielsk i Bobrowo. Natomiast wewnętrzna granica obwodu publicznego Gimnazjum w Szczuce biegnie wzdłuż całej granicy pomiędzy gminą Brodnica a miastem Brodnica.



URZĄD GMINY BRODNICA

ul. Mazurska 13, 87-300 Brodnica
woj. kujawsko-pomorskie
tel. 56-494-16-12, fax 56-494-16-40
NIP 874-11-54-226 (15)

Uzasadnienie

I. Przedmiot regulacji.

Przedmiotem uchwały jest dostosowanie sieci szkół podstawowych i gimnazjów do nowego ustroju szkolnego w Gminie Brodnica.

II. Omówienie podstawy prawnej:

1. Na podstawie art. 18 ust. 2 pkt 15 ustawy z dnia 8 marca 1990r. o samorządzie gminnym do wyłącznej właściwości rady gminy należy stanowanie w innych sprawach zastrzeżonych ustawami do kompetencji rady gminy.

2. Art. 210 ust. 1 ustawy z dnia 14 grudnia 2016 r. Przepisy wprowadzające ustawę – Prawo oświatowe stanowi, iż rada gminy po uzyskaniu pozytywnej opinii kuratora oświaty, o której mowa w art. 208 ust. 3 i 4, w terminie do dnia 31 marca 2017 r. podejmuje uchwałę w sprawie dostosowania sieci szkół podstawowych i gimnazjów do nowego ustroju szkolnego, wprowadzonego ustawą - Prawo oświatowe, na okres od dnia 1 września 2017 r. do dnia 31 sierpnia 2019 r.

W uchwale, o której mowa określa się:

1) plan sieci publicznych szkół podstawowych prowadzonych przez gminę, a także granice obwodów publicznych szkół podstawowych, z wyjątkiem specjalnych, mających siedzibę na obszarze gminy, z zastrzeżeniem art. 88 ust. 2 ustawy – Prawo oświatowe, prowadzonych przez gminę na okres od dnia 1 września 2017 r. do dnia 31 sierpnia 2019 r.,

2) plan sieci prowadzonych przez gminę publicznych gimnazjów i klas dotychczasowych publicznych gimnazjów prowadzonych w szkołach podstawowych oraz granice obwodów dotychczasowych publicznych gimnazjów i klas dotychczasowych gimnazjów, z wyjątkiem specjalnych, mających siedzibę na obszarze gminy, z zastrzeżeniem art. 88 ust. 2 ustawy – Prawo oświatowe, prowadzonych przez gminę na okres od dnia 1 września 2017 r. do dnia 31 sierpnia 2019 r.,

3) warunki włączenia dotychczasowych gimnazjów do publicznych ośmioletnich szkół podstawowych prowadzonych przez gminę, w tym:

a) dzień rozpoczęcia działalności przez ośmioletnią szkołę podstawową, określony zgodnie z art. 129 ust. 2, 4 i 6,

b) rok szkolny, w którym rozpoczyna się kształcenie w klasie I ośmioletniej szkoły podstawowej,

c) dzień zakończenia działalności gimnazjum, określony zgodnie z art. 129 ust. 16;

W uchwale, o której mowa, wskazuje się adresy siedzib wyżej wymienionych szkół oraz adresy innych lokalizacji prowadzenia zajęć dydaktycznych, wychowawczych i opiekuńczych.

III. Uzasadnienie merytoryczne.

Niniejsza uchwała jest kolejnym etapem wprowadzania zmian w zakresie dostawiania sieci szkolnej Gminy Brodnica do nowego ustroju szkolnego.

Uchwała nr XXIV/144/17 Rady Gminy Brodnica z dnia 1 lutego 2017r. w sprawie projektu dostosowania sieci szkół podstawowych i gimnazjów do nowego ustroju szkolnego została przekazana do Kujawsko - Pomorskiego Kuratora Oświaty celem uzyskania opinii. Kujawsko Pomorski Kurator Oświaty działając na podstawie art. 208 ust. 2-5 ww. ustawy zaopiniował pozytywnie przedłożoną uchwałę, pod warunkiem uwzględnienia w uchwale o której mowa w art. 210 ustawy poniższą zmianę dotyczącą pkt.III.1 uzasadnienia uchwały poprzez zastąpienie dotychczasowego zapisu:

"Zgodnie z ustawą z dnia 14 grudnia 2016 r. Przepisy wprowadzające ustawę - Prawo oświatowe z dniem 1 września 2017 roku każda 6-letnia szkoła podstawowa działająca na podstawie ustawy o systemie oświaty z mocy ustawy przekształca się na 8-letnią szkołę podstawową (art. 117), a gimnazja ulegają likwidacji z mocy ustawy (art. 127) poprzez wygaszenie."

na zapis:

"Zgodnie z ustawą z dnia 14 grudnia 2016 r. Przepisy wprowadzające ustawę - Prawo oświatowe z dniem 1 września 2017 roku każda 6-letnia szkoła podstawowa działająca na podstawie ustawy o systemie oświaty

z mocy ustawy przekształca się na 8-letnią szkołę podstawową (art. 117), a gimnazja zakończą działalność na podstawie uchwały organu stanowiącego jednostki samorządu terytorialnego (art. 127)."

Opinia kuratora oświaty jest wiążąca. Zgodnie z art. 210 ust. 2 ustawy jeżeli organ stanowiący jednostki samorządu terytorialnego uwzględnił w uchwale, o której mowa w ust. 1, zmiany wskazane w opinii kuratora oświaty, o których mowa w art. 208 ust. 4, przyjmuje się, że uchwała uzyskała pozytywną opinię kuratora oświaty.

Uchwała z dnia 1 lutego 2017r. w sprawie projektu dostosowania sieci szkół podstawowych i gimnazjów do nowego ustroju szkolnego na mocy art. 209 przedmiotowej ustawy została przekazana właściwemu związkowi zawodowemu w celu przedstawienia opinii. Pismem z dnia 20 lutego 2017r. Zarząd Oddziału Związku Nauczycielstwa Polskiego w Brodnicy nie wniósł zastrzeżeń do przedłożonej uchwały.

Pismem z dnia 27 lutego 2017r. Międzyzakładowa Komisja Związkowa NSZZ "SOLIDARNOŚĆ" Pracowników Oświaty w Brodnicy wyraziła pozytywną opinię o uchwale.

Pełna treść uzasadnienia wraz z załącznikami graficznymi (mapy obwodów szkół w poszczególnych latach szkolnych) z wyjątkiem pkt III.1, który otrzymał nowe brzmienie jak wyżej, została zamieszczona w uzasadnieniu do uchwały nr XXIV/144/17 Rady Gminy Brodnica z dnia 1 lutego 2017r. w sprawie projektu dostosowania sieci szkół podstawowych i gimnazjów do nowego ustroju szkolnego.

IV. Ocena skutków regulacji.

Pełna analiza i ocena skutków dostosowania sieci szkół podstawowych i gimnazjów do nowego ustroju szkolnego również została przedstawiona w uzasadnieniu do uchwały nr XXIV/144/17 Rady Gminy Brodnica z dnia 1 lutego 2017r. w sprawie projektu dostosowania sieci szkół podstawowych i gimnazjów do nowego ustroju szkolnego.

Brodnica, dnia 10 marca 2017r.

Opracowała:

Jolanta Tomella

Jolanta Tomella


Kierownik Referatu Oświaty,

Kultury, Sportu i Zdrowia

Sprawdziła:

Justyna Limowska

Justyna Limowska
SECRETARZ GMINY



Kuratorium Oświaty
w Bydgoszczy

Urząd Gminy Brodnica	
meto dnia	
2017-03-01	
2017/17	
Załącznik	
Podpis	<i>[Signature]</i>

Nr Zał.
Bydgoszcz, 23 lutego 2017 r.

DT.545.6.2017.DR.ZSJ

Przewodniczący Rady Gminy Brodnica
o zmianach w projekcie
opinię pozytywnie
radni BT
opinię KSS BT

Gmina Brodnica
ul. Mazurska 13
87-300 Brodnica

W związku z doręczeniem w dniu 6 lutego 2017 r. Kujawsko - Pomorskiemu Kuratorowi Oświaty uchwały w sprawie projektu dostosowania sieci szkół podstawowych i gimnazjów do nowego ustroju szkolnego, wprowadzonego ustawą - Prawo oświatowe, działając na podstawie art. 208 ust. 2-5 ustawy z dnia 14 grudnia 2016 r. Przepisy wprowadzające ustawę - Prawo oświatowe (Dz. U. z 2017 r. poz. 60)

opiniuję pozytywnie

uchwałą Nr XXIV/144/17 Rady Gminy Brodnica z dnia 1 lutego 2017 r. w sprawie projektu dostosowania sieci szkół podstawowych i gimnazjów do nowego ustroju szkolnego, wprowadzonego ustawą - Prawo Oświatowe, w zakresie określonym w art. 208 ust. 3 ustawy z dnia 14 grudnia 2016 r. Przepisy wprowadzające ustawę - Prawo oświatowe (Dz. U. z 2017 r. poz. 60),

pod warunkiem

uwzględnienia w uchwale, o której mowa w art. 210 ww. ustawy, wskazanej poniżej zmiany:

w pkt. III.1 uzasadnienia uchwały Rady Gminy Brodnica Nr XXIV/144/17 z dnia 1 lutego 2017 r. w sprawie projektu dostosowania sieci szkół podstawowych i gimnazjów do nowego ustroju szkolnego, wprowadzonego ustawą - Prawo oświatowe w zakresie, o którym mowa w art. 206 ust. 2 pkt 1-3 ustawy z dnia 14 grudnia 2016 r. Przepisy wprowadzające ustawę - Prawo oświatowe (Dz. U. z 2017 r. poz. 60) dokonać zmiany dotychczasowego zapisu: „Zgodnie z ustawą z dnia 14 grudnia 2016 r. Przepisy wprowadzające ustawę - Prawo oświatowe z dniem 1 września 2017 roku każda 6 - letnia szkoła podstawowa działająca na podstawie ustawy o systemie oświaty z mocy ustawy z mocy ustawy przekształca się na 8-letnią szkołę podstawową (art.117), a gimnazja ulegają likwidacji z mocy ustawy (art. 127) poprzez wygaszenie” poprzez wpisanie „Zgodnie z ustawą z dnia 14 grudnia 2016 r. Przepisy wprowadzające ustawę - Prawo oświatowe z dniem 1 września 2017 roku każda 6 - letnia szkoła podstawowa działająca na podstawie ustawy o systemie oświaty z mocy ustawy staje się 8 - letnią szkołą podstawową (art. 117), a gimnazja zakończą działalność na podstawie uchwały organu stanowiącego jednostki samorządu terytorialnego (art. 127)”.

Uzasadnienie

Dnia 6 lutego 2017 r. doręczono Kujawsko - Pomorskiemu Kuratorowi uchwałą Nr XXIV/144/17 Rady Gminy Brodnica z dnia 1 lutego 2017 r. w sprawie projektu dostosowania sieci szkół podstawowych i gimnazjów do nowego ustroju szkolnego, wprowadzonego ustawą - Prawo Oświatowe.

Do uchwały załączono:

Załącznik nr 1 - plan sieci publicznych szkół podstawowych prowadzonych przez Gminę Brodnica, a także granic obwodów publicznych szkół podstawowych prowadzonych przez Gminę Brodnica na okres od dnia 1 września 2017 r. do dnia 31 sierpnia 2018 r.

Załącznik nr 2 - plan sieci publicznych szkół podstawowych prowadzonych przez Gminę Brodnica, a także granic obwodów publicznych szkół podstawowych prowadzonych przez Gminę Brodnica na okres od dnia 1 września 2018 r. do dnia 31 sierpnia 2019 r.

Załącznik nr 3 - plan sieci prowadzonych przez Gminę Brodnica publicznych gimnazjów oraz granice obwodów dotychczasowych publicznych gimnazjów od dnia 1 września 2017 r. do dnia 31 sierpnia 2018 r.

Załącznik nr 4 - plan sieci prowadzonych przez Gminę Brodnica klas dotychczasowych publicznych gimnazjów prowadzonych w szkołach podstawowych oraz granic obwodów klas dotychczasowych publicznych gimnazjów od dnia 1 września 2018 r. do dnia 31 sierpnia 2019 r.

Załącznik nr 5 - plan sieci publicznych ośmioletnich szkół podstawowych prowadzonych przez Gminę Brodnica, a także granic obwodów publicznych ośmioletnich szkół podstawowych prowadzonych przez Gminę Brodnica od dnia 1 września 2019 r.

W uzasadnieniu uchwały wskazano, że zaproponowane rozwiązania są wynikiem diagnozy demograficznej mieszkańców i zapotrzebowania na szkoły w obwodach dotychczasowych szkół podstawowych.

Do uzasadnienia uchwały załączono:

Załącznik nr 1 – mapa obwodu szkół prowadzonych przez Gminę Brodnica od 01.09.2017 r. do 31.08.2018 r.

Załącznik nr 2 – mapa obwodu szkół podstawowych oraz klas gimnazjalnych prowadzonych przez Gminę Brodnica od 01.09.2018 r. do 31.08.2019 r.

Załącznik nr 3 – mapa obwodu szkół prowadzonych przez Gminę Brodnica po 31.08.2019 r.

W wyniku przeprowadzonego postępowania wyjaśniającego, organ opiniujący ustalił, co następuje.

W zakresie planu sieci publicznych szkół podstawowych prowadzonych przez gminę, a także granic obwodów publicznych szkół podstawowych, z wyjątkiem specjalnych, mających siedzibę na obszarze gminy, z zastrzeżeniem art. 88 ust. 2 ustawy z dnia 14 grudnia 2016 r. - Prawo oświatowe (Dz. U. z 2017 r. poz. 59), prowadzonych przez gminę, a także przez inne organy, na okres od dnia 1 września 2017 r. do dnia 31 sierpnia 2018 r. ustalono, iż na terenie Gminy Brodnica będą funkcjonowały:

1. Szkoła Podstawowa im. Janusza Korczaka w Szabdzie,
2. Szkoła Podstawowa im. Królowej Anny Wazówny w Gorczenicy,
3. Szkoła Podstawowa im. Ziemi Michałowskiej w Gortatowie – ze Szkołą Filialną w Cielętach.

W zakresie planu sieci publicznych szkół podstawowych prowadzonych przez gminę, a także granic obwodów publicznych szkół podstawowych, z wyjątkiem specjalnych, mających siedzibę na obszarze gminy, z zastrzeżeniem art. 88 ust. 2 ustawy z dnia 14 grudnia 2016 r. - Prawo oświatowe (Dz. U. z 2017 r. poz. 59), prowadzonych przez gminę, a także przez inne organy, na okres od dnia 1 września 2018 r. do dnia 31 sierpnia 2019 r. ustalono, iż na terenie Gminy Brodnica będą funkcjonowały:

1. Szkoła Podstawowa im. Janusza Korczaka w Szabdzie ,
2. Szkoła Podstawowa im. Królowej Anny Wazówny w Gorczenicy,
3. Szkoła Podstawowa im. Ziemi Michałowskiej w Gortatowie z siedzibą w Szczuce
– ze Szkołą Filialną w Cielętach

W zakresie planu sieci prowadzonych przez gminę publicznych gimnazjów i klas dotychczasowych publicznych gimnazjów prowadzonych w szkołach podstawowych, liceach ogólnokształcących, technikach i branżowych szkołach I stopnia, a także granic obwodów dotychczasowych publicznych gimnazjów i klas dotychczasowych gimnazjów, z wyjątkiem specjalnych, mających siedzibę na obszarze gminy, z zastrzeżeniem art. 88 ust. 2 ustawy - Prawo oświatowe, prowadzonych przez gminę, a także przez inne organy, na okres od dnia 1 września 2017 r. do dnia 31 sierpnia 2018 r. stwierdzono, iż będzie funkcjonowało samodzielne gimnazjum:

Gimnazjum im. Kardynała Stefana Wyszyńskiego w Szczuce,

a na okres od dnia 1 września 2018 r. do dnia 31 sierpnia 2019 r. stwierdzono, iż gimnazjum będzie włączone do publicznej ośmioletniej Szkoły Podstawowej im. Ziemi Michałowskiej w Gortatowie z siedzibą w Szczuce.

W zakresie warunków włączenia dotychczasowego gimnazjum do ośmioletniej szkoły podstawowej, prowadzonej przez gminę, w tym: dnia rozpoczęcia działalności przez ośmioletnią szkołę podstawową, określonego zgodnie z art. 129 ust. 2 ustawy oraz roku szkolnego, w którym rozpoczyna się kształcenie w klasie I ośmioletniej szkoły podstawowej wskazać należy, iż Gimnazjum w Szczuce zakończy działalność z dniem 31 sierpnia 2019 roku.

W zakresie projektu planu sieci publicznych szkół podstawowych prowadzonych przez gminę, a także granic obwodów publicznych szkół podstawowych, z wyjątkiem specjalnych, mających siedzibę na obszarze gminy, z zastrzeżeniem art. 88 ust. 2 ustawy z dnia 14 grudnia 2016 r. - Prawo oświatowe (Dz. U. z 2017 r. poz. 59), prowadzonych przez gminę, a także przez inne organy, na okres od dnia 1 września 2019 r. ustalono, iż na terenie Gminy Brodnica będzie funkcjonowało:

1. Szkoła Podstawowa im. Janusza Korczaka w Szabdzie,
2. Szkoła Podstawowa im. Królowy Anny Wazówny w Gorczenicy,
3. Szkoła Podstawowa im. Ziemi Michałowskiej w Gortatowie z siedzibą w Szczuce
– ze Szkołą Filialną w Cielętach

Ustalono ponadto, iż uchwała nie obejmuje zmiany uchwały o sieci przedszkoli i oddziałów przedszkolnych w zakresie oddziałów przedszkolnych w szkołach.

W ocenie Kujawsko - Pomorskiego Kuratora Oświaty zasadnym jest wydanie przedmiotowej opinii, w brzmieniu wskazanym wyżej.

Oceniając bowiem tę uchwałę w zakresie wynikającym z art. 206 ust. 2 pkt 1-3 ustawy z dnia 14 grudnia 2016 r. Przepisy wprowadzające ustawę – Prawo oświatowe (Dz. U. z 2017 r. poz. 60), stwierdzić należy, iż zaproponowane w projekcie rozwiązania dostosowania sieci ośmioletnich szkół podstawowych, a także granic obwodów publicznych szkół podstawowych prowadzonych przez Gminę Brodnica na okres od 1 września 2017 r. do 31 sierpnia 2019 r. do nowego ustroju szkolnego stwierdzono, że wszystkie szkoły podstawowe stały się z dniem 1 września 2017 r. ośmioletnimi szkołami podstawowymi.

Projekt planu sieci ośmioletnich szkół podstawowych oraz granice ich obwodów nie ulegną zmianie po 1 września 2019 r., o czym stanowi załącznik nr 5 uchwały.

Dokonując oceny zgodności z prawem rozwiązań zaproponowanych w opiniowanej uchwale, uznać należy, iż pozostają one w zgodności z przepisami dotyczącymi dostosowania sieci szkół podstawowych i gimnazjalnych do nowego ustroju szkolnego.

W zakresie zapewnienia przez jednostkę samorządu terytorialnego możliwości realizacji obowiązku szkolnego i obowiązku nauki dokonać należy oceny pozytywnej przyjętych w uchwale rozwiązań, bowiem jest zgodny z obowiązującymi przepisami i uwzględnia wskaźniki demograficzne i warunki lokalowe w poszczególnych budynkach szkół.

Jednocześnie organ opiniujący uznał za konieczne wskazanie w niniejszej opinii zmiany, którą należy uwzględnić w uchwale, o której mowa w art. 210 ww. ustawy. Zmiana ta polega na zmianie dotychczasowego zapisu uzasadnienia do uchwały „Zgodnie z ustawą z dnia 14 grudnia 2016 r. Przepisy wprowadzające ustawę - Prawo oświatowe z dniem 1 września 2017 roku każda 6 - letnia szkoła podstawowa działająca na podstawie ustawy o systemie oświaty z mocy ustawy z mocy ustawy przekształca się na 8-letnią szkołę podstawową (art.117), a gimnazja ulegają likwidacji z mocy ustawy (art. 127) poprzez wygaszenie.” poprzez wpisanie „Zgodnie z ustawą z dnia 14 grudnia 2016 r. Przepisy wprowadzające ustawę – Prawo oświatowe z dniem 1 września 2017 roku każda 6 - letnia szkoła podstawowa działająca na podstawie ustawy o systemie oświaty z mocy ustawy staje się 8 - letnią szkołą podstawową (art. 117), a gimnazja zakończą działalność na podstawie uchwały organu stanowiącego jednostki samorządu terytorialnego (art. 127)”. Konieczność dokonania tej zmiany uzasadnia fakt, iż art. 117 ustawy z dnia 14 grudnia 2016 r. Przepisy wprowadzające ustawę - Prawo oświatowe (Dz. U. z 2017 r. poz.60) w szczególności stanowi, że z dniem 1 września 2017 r. dotychczasowa szkoła podstawowa staje się ośmioletnią szkołą podstawową, o której mowa w art. 18 ust. 1 pkt 1 ustawy Prawo oświatowe. Artykuł 127 stanowi, że:

1. Z dniem 1 września 2017 r. likwiduje się klasę I, a w latach następnych kolejne klasy dotychczasowego gimnazjum.
2. Organ stanowiący jednostki samorządu terytorialnego prowadzącej dotychczasowe gimnazjum, w terminie do dnia 30 listopada 2019 r., w drodze uchwały, stwierdza zakończenie jego działalności.
3. W latach szkolnych 2017/2018 i 2018/2019 do dotychczasowego gimnazjum, o którym mowa w ust. 1, stosuje się przepisy dotychczasowe.
4. Na rok szkolny 2017/2018 nie przeprowadza się postępowania rekrutacyjnego do klasy I dotychczasowego gimnazjum.

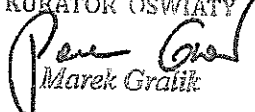
Podstawę prawną wydania opinii stanowi art. 208 ust. 2-5 ustawy z dnia 14 grudnia 2016 r. Przepisy wprowadzające ustawę – Prawo oświatowe (Dz. U. z 2017 r. poz. 60).

Zgodnie z art. 208 ww. ustawy uchwałę, o której mowa w art. 206 ust. 1, a więc uchwałę w sprawie projektu dostosowania sieci szkół podstawowych i gimnazjów do nowego ustroju szkolnego, wprowadzonego ustawą - Prawo oświatowe, przekazuje się właściwemu kuratorowi oświaty. Datą przekazania jest data otrzymania uchwały przez kuratora oświaty. (ust.1) Kurator oświaty opiniuje uchwałę w ciągu 21 dni od dnia otrzymania (ust. 2). Opinia kuratora oświaty dotyczy uchwały, o której mowa w art. 206 ust. 1, w zakresie, o którym mowa w art. 206 ust. 2 pkt 1-3, oraz zawiera w szczególności ocenę zgodności z prawem rozwiązań zaproponowanych w tej uchwale oraz ocenę w zakresie zapewnienia przez jednostkę samorządu terytorialnego możliwości realizacji obowiązku szkolnego i obowiązku nauki, a w przypadku, o którym mowa w art. 206 ust. 4, także możliwości realizacji obowiązku rocznego przygotowania przedszkolnego przez dzieci i młodzież zamieszkałe na terenie danej gminy (ust. 3). Opinia kuratora oświaty, o której mowa w ust. 3, może wskazywać zmiany, które należy uwzględnić w uchwale, o której mowa w art. 210 (ust. 4). Opinia kuratora oświaty, o której mowa w ust. 3, jest wiążąca i nie służy od niej zażalenie. Na opinię służy skarga do sądu administracyjnego (ust.5).

Przepis art. 206 ust. 2 pkt 1-3 ustawy stanowi ponadto, iż w uchwale, o której mowa w ust. 1, określa się:

- 1) plan sieci publicznych szkół podstawowych prowadzonych przez gminę, a także granice obwodów publicznych szkół podstawowych, z wyjątkiem specjalnych, mających siedzibę na obszarze gminy, z zastrzeżeniem art. 88 ust. 2 ustawy - Prawo oświatowe, prowadzonych przez gminę, a także przez inne organy, na okres od dnia 1 września 2017 r. do dnia 31 sierpnia 2019 r.;
- 2) plan sieci prowadzonych przez gminę publicznych gimnazjów i klas dotychczasowych publicznych gimnazjów prowadzonych w szkołach podstawowych, liceach ogólnokształcących, technikach i branżowych szkołach I stopnia, oraz granice obwodów dotychczasowych publicznych gimnazjów i klas dotychczasowych gimnazjów, z wyjątkiem specjalnych, mających siedzibę na obszarze gminy, z zastrzeżeniem art. 88 ust. 2 ustawy - Prawo oświatowe, prowadzonych przez gminę, a także przez inne organy, na okres od dnia 1 września 2017 r. do dnia 31 sierpnia 2019 r.;
- 3) warunki przekształcenia dotychczasowych gimnazjów w ośmioletnie szkoły podstawowe, prowadzonych przez gminę, w tym:
 - a) dzień rozpoczęcia działalności przez ośmioletnią szkołę podstawową, określony zgodnie z art. 129 ust. 2,
 - b) rok szkolny, w którym rozpoczyna się kształcenie w klasie I ośmioletniej szkoły podstawowej.

Mając na uwadze przedstawione wyżej okoliczności wyrażenie przedmiotowej opinii, uznać należy za zasadne.

KUJAWSKO-POMORSKI
KURATOR OŚWIATY

Marek Gralik

Pouczenie:

Zgodnie z art. 208 ust. 5 ustawy z dnia 14 grudnia 2016 r. Przepisy wprowadzające ustawę – Prawo oświatowe (Dz. U. z 2017 r. poz. 60) opinia kuratora oświaty, o której mowa w ust. 3, jest wiążąca i nie służy od niej zażalenie. Na opinię służy skarga do sądu administracyjnego. Zgodnie z art. 52 § 3 ustawy z dnia 30 sierpnia 2002 r. Prawo o postępowaniu przed sądami administracyjnymi (Dz. U. z 2016 r. poz. 718 z późn. zm.), jeżeli ustawa nie przewiduje środków zaskarżenia w sprawie będącej przedmiotem skargi, skargę na akty lub czynności, o których mowa w art. 3 § 2 pkt 4 i 4a, można wnieść po uprzednim wezwaniu na piśmie właściwego organu - w terminie czternastu dni od dnia, w którym skarżący dowiedział się lub mógł się dowiedzieć o wydaniu aktu lub podjęciu innej czynności - do usunięcia naruszenia prawa.

Otrzymują:

- 1) Gmina Brodnica
- 2) aa

Do wiadomości:

Wydział Nadzoru i Kontroli Kujawsko - Pomorskiego Urzędu Wojewódzkiego

