



GMINNA EWIDENCJA ZABYTEKÓW

GMINA BRODNICA



Zamawiający:

Gmina Brodnica
Urząd Gminy Brodnica
ul. Zamkowa 13/A
87 - 300 Brodnica

Wykonawca:

Green Key Joanna Masiota - Tomaszewska
ul. Nowy Świat 10a/15
60 - 583 Poznań
www.greenkey.pl

SPIS ZAWARTOŚCI

- I. Zabytki architektury i budownictwa ujęte w rejestrze zabytków
- II. Zabytki architektury i budownictwa ujęte w ewidencji zabytków
- III. Nieruchome zabytki archeologiczne ujęte w ewidencji zabytków

KARTA GMINNEJ EWIDENCJI ZABYTKÓW

Nazwa

Dom

Czas powstania

1916 r.

Miejscowość

Bartniki 13

Fotografia od strony drogi dojazdowej (strona północna)



Adres

nr ewid. dz. 76

87 – 300 Brodnica

Przynależność administracyjna

województwo

Kujawsko - Pomorskie

powiat

Brodnicki

gmina

Brodnica

Formy ochrony

Opracowanie karty (autor, data, podpis)

Sylwia Turowska

Joanna Walkowiak

24.11.2014 r.

KARTA GMINNEJ EWIDENCJI ZABYTKÓW

Nazwa
Kapliczka

Czas powstania
pocz. XIX w.

Miejscowość
Bartniki

Fotografia od strony drogi dojazdowej (strona północna)



Adres
nr ewid. dz. 71/1
87 – 300 Brodnica

Przynależność administracyjna
województwo
Kujawsko - Pomorskie
powiat
Brodnicki
gmina
Brodnica

Formy ochrony

Opracowanie karty (autor, data, podpis)
Sylwia Turowska
Joanna Walkowiak

24.11.2014 r.

KARTA GMINNEJ EWIDENCJI ZABYTKÓW

Nazwa
Poniatówka

Czas powstania
1936 r.

Miejscowość
Bobrowiska 2

Fotografia od strony drogi dojazdowej (strona północna)



Adres
nr ewid. dz. 435/2
87 – 300 Brodnica

Przynależność administracyjna
województwo
Kujawsko - Pomorskie
powiat
Brodnicki
gmina
Brodnica

Formy ochrony

Opracowanie karty (autor, data, podpis)
Sylwia Turowska
Joanna Walkowiak

24.11.2014 r.

KARTA GMINNEJ EWIDENCJI ZABYTKÓW

Nazwa
Chlew

Czas powstania
1936 r.

Miejscowość
Bobrowiska 2

Fotografia od strony drogi dojazdowej (strona północna)



Adres
nr ewid. dz. 435/2
87 – 300 Brodnica

Przynależność administracyjna
województwo
Kujawsko - Pomorskie
powiat
Brodnicki
gmina
Brodnica

Formy ochrony

Opracowanie karty (autor, data, podpis)
Sylwia Turowska
Joanna Walkowiak

24.11.2014 r.

KARTA GMINNEJ EWIDENCJI ZABYTKÓW

Nazwa
Poniatówka

Czas powstania
1936 r.

Miejscowość
Bobrowiska 6

Fotografia od strony ulicy dojazdowej (strona północna)



Adres
nr ewid. dz. 437/18
87 – 300 Brodnica

Przynależność administracyjna
województwo
Kujawsko - Pomorskie
powiat
Brodnicki
gmina
Brodnica

Formy ochrony

Opracowanie karty (autor, data, podpis)
Sylwia Turowska
Joanna Walkowiak

24.11.2014 r.

KARTA GMINNEJ EWIDENCJI ZABYTKÓW

Nazwa

Chlew

Czas powstania

1936 r.

Miejscowość

Bobrowiska 6

Fotografia od strony drogi dojazdowej (strona północna)



Adres

nr ewid. dz. 437/18

87 – 300 Brodnica

Przynależność administracyjna

województwo

Kujawsko - Pomorskie

powiat

Brodnicki

gmina

Brodnica

Formy ochrony

Opracowanie karty (autor, data, podpis)

Sylwia Turowska

Joanna Walkowiak

24.11.2014 r.

KARTA GMINNEJ EWIDENCJI ZABYTKÓW

<p>Nazwa Założenie przestrzenne zespołu podworskiego</p>	<p>Czas powstania XIX/XX w.</p>	<p>Miejscowość Ciełeta</p>
<p>Rzut z lotu ptaka</p> 		<p>Adres Ciełeta 38 nr ewid. dz. 94/5, 94/1, 94/2 87 – 300 Brodnica</p> <p>Przynależność administracyjna województwo Kujawsko - Pomorskie powiat Brodnicki gmina Brodnica</p> <p>Formy ochrony</p> <p>Opracowanie karty (autor, data, podpis) Sylwia Turowska Joanna Walkowiak</p>
		<p>24.11.2014 r.</p> 

KARTA GMINNEJ EWIDENCJI ZABYTKÓW

Nazwa Dom	Czas powstania pocz. XX w.	Miejscowość Cieleća
Fotografia od strony drogi dojazdowej (strona północno - zachodnia) 		Adres Cieleća 9 nr ewid. dz. 23/2 87 – 300 Brodnica Przynależność administracyjna województwo Kujawsko – Pomorskie powiat Brodnicki gmina Brodnica Formy ochrony Opracowanie karty (autor, data, podpis) Sylwia Turowska Joanna Walkowiak 24.11.2014 r.

KARTA GMINNEJ EWIDENCJI ZABYTKÓW

Nazwa Obora	Czas powstania 1909 r.	Miejscowość Cielęta
Fotografia od strony drogi dojazdowej (strona południowo – wschodnia) 		Adres Cielęta 9 nr ewid. dz. 23/2 87 – 300 Brodnica Przynależność administracyjna województwo Kujawsko - Pomorskie powiat Brodnicki gmina Brodnica Formy ochrony
		Opracowanie karty (autor, data, podpis) Sylwia Turowska Joanna Walkowiak 24.11.2014 r. 

KARTA GMINNEJ EWIDENCJI ZABYTKÓW

Nazwa Szkoła	Czas powstania 1899 r.	Miejscowość Cielęta
-----------------	---------------------------	------------------------

Fotografia od strony drogi dojazdowej (strona południowo – wschodnia)



Adres
Cielęta 15
nr ewid. dz. 28
87 – 300 Brodnica

Przynależność administracyjna
województwo
Kujawsko - Pomorskie
powiat
Brodnicki
gmina
Brodnica

Formy ochrony

Opracowanie karty (autor, data, podpis)
Sylwia Turowska
Joanna Walkowiak

24.11.2014 r.

KARTA GMINNEJ EWIDENCJI ZABYTKÓW

Nazwa Dom	Czas powstania pocz. XX w.	Miejscowość Cielęta
--------------	-------------------------------	------------------------

Fotografia od strony drogi dojazdowej (strona północno – wschodnia)



Adres
Cielęta 29
nr ewid. dz. 86/4
87 – 300 Brodnica

Przynależność administracyjna
województwo
Kujawsko - Pomorskie
powiat
Brodnicki
gmina
Brodnica

Formy ochrony

Opracowanie karty (autor, data, podpis)
Sylwia Turowska
Joanna Walkowiak

24.11.2014 r.

KARTA GMINNEJ EWIDENCJI ZABYTKÓW

Nazwa Dom	Czas powstania XIX/XX w.	Miejscowość Cielęta
Fotografia od strony drogi dojazdowej (strona południowo - zachodnia) 		Adres Cielęta 35 nr ewid. dz. 48/2 87 – 300 Brodnica Przynależność administracyjna województwo Kujawsko - Pomorskie powiat Brodnicki gmina Brodnica Formy ochrony Opracowanie karty (autor, data, podpis) Sylwia Turowska Joanna Walkowiak
		24.11.2014 r. 

KARTA GMINNEJ EWIDENCJI ZABYTKÓW

Nazwa Dom	Czas powstania XIX/XX w.	Miejscowość Cieleća
Fotografia od strony drogi dojazdowej (strona południowo - wschodnia) 		Adres Cieleća 36 nr ewid. dz. 43/2 87 – 300 Brodnica
		Przynależność administracyjna województwo Kujawsko - Pomorskie powiat Brodnicki gmina Brodnica
		Formy ochrony
		Opracowanie karty (autor, data, podpis) Sylwia Turowska Joanna Walkowiak 24.11.2014 r.

KARTA GMINNEJ EWIDENCJI ZABYTKÓW

Nazwa

Dom

Czas powstania

XIX/XX w.

Miejscowość

Ciełeta

Fotografia od strony podwórza (strona południowo – zachodnia)



Adres

Ciełeta 37

nr ewid. dz. 44/1

87 – 300 Brodnica

Przynależność administracyjna

województwo

Kujawsko - Pomorskie

powiat

Brodnicki

gmina

Brodnica

Formy ochrony

Opracowanie karty (autor, data, podpis)

Sylwia Turowska

Joanna Walkowiak

24.11.2014 r.

KARTA GMINNEJ EWIDENCJI ZABYTKÓW

Nazwa Obora	Czas powstania XIX/XX w.	Miejscowość Cielęta
----------------	-----------------------------	------------------------

Fotografia od strony podwórza (strona południowo – wschodnia)



Adres
Cielęta 37
nr ewid. dz. 44/1
87 – 300 Brodnica

Przynależność administracyjna
województwo
Kujawsko - Pomorskie
powiat
Brodnicki
gmina
Brodnica

Formy ochrony

Opracowanie karty (autor, data, podpis)
Sylwia Turowska
Joanna Walkowiak

24.11.2014 r.



KARTA GMINNEJ EWIDENCJI ZABYTKÓW

Nazwa
Kuźnia

Czas powstania
XIX/XX w.

Miejscowość
Cielęta

Fotografia od strony podwórza (strona południowo – wschodnia)



Adres
Cielęta 38
nr ewid. dz. 94/5
87 – 300 Brodnica

Przynależność administracyjna
województwo
Kujawsko - Pomorskie
powiat
Brodnicki
gmina
Brodnica

Formy ochrony

Opracowanie karty (autor, data, podpis)
Sylwia Turowska
Joanna Walkowiak

24.11.2014 r.

KARTA GMINNEJ EWIDENCJI ZABYTKÓW

Nazwa Park dworski	Czas powstania XIX w.	Miejscowość Ciełeta
Fotografia od strony podwórza (strona północno - zachodnia) 		Adres Ciełeta 38 nr ewid. dz. 94/5 87 – 300 Brodnica Przynależność administracyjna województwo Kujawsko - Pomorskie powiat Brodnicki gmina Brodnica Formy ochrony Opracowanie karty (autor, data, podpis) Sylwia Turowska Joanna Walkowiak 24.11.2014 r. 

KARTA GMINNEJ EWIDENCJI ZABYTKÓW

Nazwa
Spichlerz

Czas powstania
XIX/XX w.

Miejscowość
Ciełeta

Fotografia od strony podwórza (strona północno - zachodnia)



Adres
Ciełeta 38
nr ewid. dz. 94/5
87 – 300 Brodnica

Przynależność administracyjna
województwo
Kujawsko - Pomorskie
powiat
Brodnicki
gmina
Brodnica

Formy ochrony

Opracowanie karty (autor, data, podpis)
Sylwia Turowska
Joanna Walkowiak

24.11.2014 r.

KARTA GMINNEJ EWIDENCJI ZABYTKÓW

Nazwa Budynek inwentarski (obora)	Czas powstania XIX/XX w.	Miejscowość Cielęta
Fotografia od strony podwórza (strona południowo - wschodnia) 		Adres Cielęta 38 nr ewid. dz. 94/5 87 – 300 Brodnica Przynależność administracyjna województwo Kujawsko - Pomorskie powiat Brodnicki gmina Brodnica Formy ochrony Opracowanie karty (autor, data, podpis) Sylwia Turowska Joanna Walkowiak 24.11.2014 r. 

KARTA GMINNEJ EWIDENCJI ZABYTKÓW

Nazwa
Budynek inwentarski (chlew)

Czas powstania
XIX/XX w.

Miejscowość
Ciełeta

Fotografia od strony podwórza (strona południowo - zachodnia)



Adres
Ciełeta 38
nr ewid. dz. 94/5
87 – 300 Brodnica

Przynależność administracyjna
województwo
Kujawsko - Pomorskie
powiat
Brodnicki
gmina
Brodnica

Formy ochrony

Opracowanie karty (autor, data, podpis)
Sylwia Turowska
Joanna Walkowiak

24.11.2014 r.

KARTA GMINNEJ EWIDENCJI ZABYTKÓW

Nazwa Budynek inwentarski (chlew)	Czas powstania XIX/XX w.	Miejscowość Cielęta
Fotografia od strony podwórza (strona południowa)		Adres Cielęta 38 nr ewid. dz. 94/5 87 – 300 Brodnica
		Przynależność administracyjna województwo Kujawsko - Pomorskie powiat Brodnicki gmina Brodnica
		Formy ochrony
		Opracowanie karty (autor, data, podpis) Sylwia Turowska Joanna Walkowiak 24.11.2014 r.

KARTA GMINNEJ EWIDENCJI ZABYTKÓW

<p>Nazwa</p> <p>Cmentarz przykościelny z kapliczką, krzyżem, studnią i ogrodzeniem</p>	<p>Czas powstania</p> <p>XIX/XX w.</p>	<p>Miejscowość</p> <p>Cielęta</p>
<p>Fotografie z terenu cmentarza</p> <div style="display: flex; justify-content: space-around;"> <div data-bbox="264 464 719 501" style="text-align: center;"> <p>strona południowo – zachodnia</p>  </div> <div data-bbox="875 464 1330 501" style="text-align: center;"> <p>strona południowo – zachodnia</p>  </div> </div>		<p>Adres</p> <p>nr ewid. dz. 97/1</p> <p>87 – 300 Brodnica</p>
<div style="display: flex; justify-content: space-around;"> <div data-bbox="282 1038 701 1075" style="text-align: center;"> <p>strona północno - wschodnia</p>  </div> <div data-bbox="969 1038 1232 1075" style="text-align: center;"> <p>strona wschodnia</p>  </div> </div>		<p>Przynależność administracyjna</p> <p>województwo</p> <p>Kujawsko - Pomorskie</p> <p>powiat</p> <p>Brodnicki</p> <p>gmina</p> <p>Brodnica</p>
		<p>Formy ochrony</p> <p>wpis do rejestru zabytków</p> <p>Nr rej. A/228 z dn. 01.06.1987 r.</p>
		<p>Opracowanie karty (autor, data, podpis)</p> <p>Sylwia Turowska</p> <p>Joanna Walkowiak</p> <p>24.11.2014 r.</p> <div style="text-align: right;">  </div>

KARTA GMINNEJ EWIDENCJI ZABYTKÓW

Nazwa
Kościół p.w. św. Mikołaja

Czas powstania
XIV w.

Miejscowość
Cielęta

Fotografia od strony cmentarza przykościelnego (strona południowo – zachodnia)



Adres
nr ewid. dz. 97/1
87 – 300 Brodnica

Przynależność administracyjna
województwo
Kujawsko - Pomorskie
Powiat
Brodnicki
gmina
Brodnica

Formy ochrony
wpis do rejestru zabytków
Nr rej. A/371 z dn. 04.11.1931 r.

Opracowanie karty (autor, data, podpis)
Sylwia Turowska
Joanna Walkowiak

24.11.2014 r.

KARTA GMINNEJ EWIDENCJI ZABYTKÓW

<p>Nazwa Dworzec kolejowy</p>	<p>Czas powstania 1900 r.</p>	<p>Miejscowość Drużyny</p>
<p>Fotografia od strony drogi dojazdowej (strona północna)</p> 		<p>Adres Drużyny 111 nr ewid. dz. 320/2 87 – 300 Brodnica</p> <p>Przynależność administracyjna województwo Kujawsko - Pomorskie powiat Brodnicki gmina Brodnica</p> <p>Formy ochrony</p> <p>Opracowanie karty (autor, data, podpis) Sylwia Turowska Joanna Walkowiak</p> <p>24.11.2014 r.</p> 

KARTA GMINNEJ EWIDENCJI ZABYTKÓW

Nazwa Dom kolejowy	Czas powstania 1900 r.	Miejscowość Drużyny
-----------------------	---------------------------	------------------------

Fotografia od strony drogi dojazdowej (strona północna)



Adres
Drużyny 112
nr ewid. dz. 320/4
87 – 300 Brodnica

Przynależność administracyjna
województwo
Kujawsko - Pomorskie
powiat
Brodnicki
gmina
Brodnica

Formy ochrony

Opracowanie karty (autor, data, podpis)
Sylwia Turowska
Joanna Walkowiak

24.11.2014 r.



KARTA GMINNEJ EWIDENCJI ZABYTKÓW

Nazwa
Budynek gospodarczy

Czas powstania
1900 r.

Miejscowość
Drużyny

Fotografia od strony drogi dojazdowej (strona zachodnia)



Adres
Drużyny 112
nr ewid. dz. 320/4
87 – 300 Brodnica

Przynależność administracyjna
województwo
Kujawsko - Pomorskie
powiat
Brodnicki
gmina
Brodnica

Formy ochrony

Opracowanie karty (autor, data, podpis)
Sylwia Turowska
Joanna Walkowiak

24.11.2014 r.

KARTA GMINNEJ EWIDENCJI ZABYTKÓW

Nazwa Poniatówka	Czas powstania 1937 r.	Miejscowość Dzierżno
---------------------	---------------------------	-------------------------

Fotografia od strony podwórza (strona południowo - zachodnia)



Adres
Dzierżno 9
nr ewid. dz. 9
87 – 300 Brodnica

Przynależność administracyjna
województwo
Kujawsko - Pomorskie
powiat
Brodnicki
gmina
Brodnica

Formy ochrony

Opracowanie karty (autor, data, podpis)
Sylwia Turowska
Joanna Walkowiak
24.11.2014 r.



KARTA GMINNEJ EWIDENCJI ZABYTKÓW

Nazwa
Poniatówka

Czas powstania
1937 r.

Miejscowość
Dzierżno

Fotografia od strony ulicy dojazdowej (strona zachodnia)



Adres
Dzierżno 11
nr ewid. dz. 32
87 – 300 Brodnica

Przynależność administracyjna
województwo
Kujawsko - Pomorskie
powiat
Brodnicki
gmina
Brodnica

Formy ochrony

Opracowanie karty (autor, data, podpis)
Sylwia Turowska
Joanna Walkowiak

24.11.2014 r.

KARTA GMINNEJ EWIDENCJI ZABYTEKÓW

Nazwa
Kapliczka

Czas powstania
pocz. XX w.

Miejscowość
Dzierżno

Fotografia od strony ulicy dojazdowej (strona wschodnia)



Adres
nr ewid. dz. 55
87 – 300 Brodnica

Przynależność administracyjna
województwo
Kujawsko - Pomorskie
powiat
Brodnicki
gmina
Brodnica

Formy ochrony

Opracowanie karty (autor, data, podpis)
Sylvia Turowska
Joanna Walkowiak

24.11.2014 r.

KARTA GMINNEJ EWIDENCJI ZABYTKÓW

Nazwa
Park dworski

Czas powstania
XIX w.

Miejscowość
Dzierżno

Fotografia od strony drogi dojazdowej (strona wschodnia)



Adres
nr ewid. dz. 54
87 – 300 Brodnica

Przynależność administracyjna
województwo
Kujawsko - Pomorskie
powiat
Brodnicki
gmina
Brodnica

Formy ochrony

Opracowanie karty (autor, data, podpis)
Sylwia Turowska
Joanna Walkowiak

24.11.2014 r.

KARTA GMINNEJ EWIDENCJI ZABYTKÓW

Nazwa Dom	Czas powstania I poł XX w.	Miejscowość Gorczenica
Fotografia od strony drogi dojazdowej (strona wschodnia)		Adres Gorczenica 1 nr ewid. dz. 232/3 87 – 300 Brodnica
		Przynależność administracyjna województwo Kujawsko - Pomorskie powiat Brodnicki gmina Brodnica
		Formy ochrony
		Opracowanie karty (autor, data, podpis) Sylwia Turowska Joanna Walkowiak 24.11.2014 r.

KARTA GMINNEJ EWIDENCJI ZABYTKÓW

Nazwa Budynek gospodarczy	Czas powstania I poł. XX w.	Miejscowość Gorczenica
Fotografia od strony podwórza (strona południowa) 		Adres Gorczenica 1 nr ewid. dz. 232/3 87 – 300 Brodnica
		Przynależność administracyjna województwo Kujawsko - Pomorskie powiat Brodnicki gmina Brodnica
		Formy ochrony
		Opracowanie karty (autor, data, podpis) Sylwia Turowska Joanna Walkowiak 24.11.2014 r.

KARTA GMINNEJ EWIDENCJI ZABYTKÓW

Nazwa Dom	Czas powstania pocz. XX w.	Miejscowość Gorczenica
Fotografia od strony drogi dojazdowej (strona południowo – wschodnia) 		Adres Gorczenica 23 nr ewid. dz. 67/13, 66/6 87 – 300 Brodnica Przynależność administracyjna województwo Kujawsko - Pomorskie powiat Brodnicki gmina Brodnica Formy ochrony Opracowanie karty (autor, data, podpis) Sylwia Turowska Joanna Walkowiak 24.11.2014 r.
		

KARTA GMINNEJ EWIDENCJI ZABYTKÓW

Nazwa
Szkoła

Czas powstania
XIX/XX w.

Miejscowość
Gorczenica

Fotografia od strony podwórza (strona północno – zachodnia)



Adres
Gorczenica 24
nr ewid. dz. 23/7
87 – 300 Brodnica

Przynależność administracyjna
województwo
Kujawsko - Pomorskie
powiat
Brodnicki
gmina
Brodnica

Formy ochrony

Opracowanie karty (autor, data, podpis)
Sylwia Turowska
Joanna Walkowiak

24.11.2014 r.

KARTA GMINNEJ EWIDENCJI ZABYTKÓW

Nazwa Dom	Czas powstania lata 20 XX w.	Miejscowość Gorczenica
Fotografia od strony drogi dojazdowej (strona zachodnia) 		Adres Gorczenica 28 nr ewid. dz. 139 87 – 300 Brodnica Przynależność administracyjna województwo Kujawsko - Pomorskie powiat Brodnicki gmina Brodnica Formy ochrony Opracowanie karty (autor, data, podpis) Sylwia Turowska Joanna Walkowiak 24.11.2014 r. 

KARTA GMINNEJ EWIDENCJI ZABYTKÓW

Nazwa
Karczma

Czas powstania
pocz. XX w.

Miejscowość
Gorczenica-Pisak

Fotografia od strony drogi krajowej nr 15 (strona zachodnia)



Adres
Gorczenica 40
nr ewid. dz. 173/12
87 – 300 Brodnica

Przynależność administracyjna
województwo
Kujawsko - Pomorskie
powiat
Brodnicki
gmina
Brodnica

Formy ochrony

Opracowanie karty (autor, data, podpis)
Sylwia Turowska
Joanna Walkowiak

24.11.2014 r.

KARTA GMINNEJ EWIDENCJI ZABYTKÓW

<p>Nazwa Komora celna</p>	<p>Czas powstania koniec XIX w.</p>	<p>Miejscowość Gorczenica-Pisak</p>
<p>Fotografia od strony drogi krajowej nr 15 (strona wschodnia)</p> 		<p>Adres Gorczenica 41 nr ewid. dz. 175 87 – 300 Brodnica</p> <p>Przynależność administracyjna województwo Kujawsko - Pomorskie powiat Brodnicki gmina Brodnica</p> <p>Formy ochrony</p> <p>Opracowanie karty (autor, data, podpis) Sylwia Turowska Joanna Walkowiak</p> <p>24.11.2014 r.</p>
		

KARTA GMINNEJ EWIDENCJI ZABYTKÓW

Nazwa Dom	Czas powstania pocz. XX w.	Miejscowość Gorczenica
Fotografia od strony drogi dojazdowej (strona południowa) 		Adres Gorczenica 42 nr ewid. dz. 93 87 – 300 Brodnica Przynależność administracyjna województwo Kujawsko - Pomorskie powiat Brodnicki gmina Brodnica Formy ochrony Opracowanie karty (autor, data, podpis) Sylwia Turowska Joanna Walkowiak 24.11.2014 r. 

KARTA GMINNEJ EWIDENCJI ZABYTKÓW

Nazwa

Dom

Czas powstania

pocz. XX w.

Miejscowość

Gorczenica

Fotografia od strony podwórza (strona południowo - wschodnia)



Adres

Gorczenica 44

nr ewid. dz. 164

87 – 300 Brodnica

Przynależność administracyjna

województwo

Kujawsko - Pomorskie

powiat

Brodnicki

gmina

Brodnica

Formy ochrony

Opracowanie karty (autor, data, podpis)

Sylwia Turowska

Joanna Walkowiak

24.11.2014 r.

KARTA GMINNEJ EWIDENCJI ZABYTKÓW

Nazwa
Szkoła

Czas powstania
pocz. XX w.

Miejscowość
Gorczenica

Fotografia od strony drogi dojazdowej (strona zachodnia)



Adres
Gorczenica 52
nr ewid. dz. 105
87 – 300 Brodnica

Przynależność administracyjna
województwo
Kujawsko - Pomorskie
powiat
Brodnicki
gmina
Brodnica

Formy ochrony

Opracowanie karty (autor, data, podpis)
Sylwia Turowska
Joanna Walkowiak

24.11.2014 r.

KARTA GMINNEJ EWIDENCJI ZABYTKÓW

Nazwa

Dom

Czas powstania

pocz. XX w.

Miejscowość

Gorczenica

Fotografia od strony drogi dojazdowej (strona północno – zachodnia)



Adres

Gorczenica 55

nr ewid. dz. 107

87 – 300 Brodnica

Przynależność administracyjna

województwo

Kujawsko - Pomorskie

powiat

Brodnicki

gmina

Brodnica

Formy ochrony

Opracowanie karty (autor, data, podpis)

Sylwia Turowska

Joanna Walkowiak

24.11.2014 r.

KARTA GMINNEJ EWIDENCJI ZABYTKÓW

Nazwa
Poniatówka

Czas powstania
1936 r.

Miejscowość
Gorczenica

Fotografia od strony drogi dojazdowej (strona północno – wschodnia)



Adres
Gorczenica 56
nr ewid. dz. 57
87 – 300 Brodnica

Przynależność administracyjna
województwo
Kujawsko - Pomorskie
powiat
Brodnicki
gmina
Brodnica

Formy ochrony

Opracowanie karty (autor, data, podpis)
Sylwia Turowska
Joanna Walkowiak

24.11.2014 r.

KARTA GMINNEJ EWIDENCJI ZABYTKÓW

Nazwa Poniatówka	Czas powstania 1936 r.	Miejscowość Gorczenica
---------------------	---------------------------	---------------------------

Fotografia od strony drogi dojazdowej (strona południowo – wschodnia)



Adres
Gorczenica 64
nr ewid. dz. 60/3
87 – 300 Brodnica

Przynależność administracyjna
województwo
Kujawsko - Pomorskie
powiat
Brodnicki
gmina
Brodnica

Formy ochrony

Opracowanie karty (autor, data, podpis)
Sylwia Turowska
Joanna Walkowiak

24.11.2014 r.



KARTA GMINNEJ EWIDENCJI ZABYTEKÓW

Nazwa
Poniatówka

Czas powstania
1936 r.

Miejscowość
Gorczenica

Fotografia od strony podwórza (strona południowo – wschodnia)



Adres
Gorczenica 68
nr ewid. dz. 5/6
87 – 300 Brodnica

Przynależność administracyjna
województwo
Kujawsko - Pomorskie
powiat
Brodnicki
gmina
Brodnica

Formy ochrony

Opracowanie karty (autor, data, podpis)
Sylwia Turowska
Joanna Walkowiak

24.11.2014 r.

KARTA GMINNEJ EWIDENCJI ZABYTKÓW

Nazwa
Poniatówka

Czas powstania
1936 r.

Miejscowość
Gorczenica

Fotografia od strony drogi dojazdowej (strona południowo – wschodnia)



Adres
Gorczenica 70
nr ewid. dz. 17
87 – 300 Brodnica

Przynależność administracyjna
województwo
Kujawsko - Pomorskie
powiat
Brodnicki
gmina
Brodnica

Formy ochrony

Opracowanie karty (autor, data, podpis)
Sylwia Turowska
Joanna Walkowiak

24.11.2014 r.

KARTA GMINNEJ EWIDENCJI ZABYTKÓW

Nazwa
Poniatówka

Czas powstania
1936 r.

Miejscowość
Gorczenica

Fotografia od strony drogi dojazdowej (strona południowo – zachodnia)



Adres
Gorczenica 78
nr ewid. dz. 39/2
87 – 300 Brodnica

Przynależność administracyjna
województwo
Kujawsko - Pomorskie
powiat
Brodnicki
gmina
Brodnica

Formy ochrony

Opracowanie karty (autor, data, podpis)
Sylwia Turowska
Joanna Walkowiak

24.11.2014 r.

KARTA GMINNEJ EWIDENCJI ZABYTKÓW

Nazwa Stodoła	Czas powstania 1936 r.	Miejscowość Gorczenica
------------------	---------------------------	---------------------------

Fotografia od strony drogi dojazdowej (strona południowo – zachodnia)



Adres
Gorczenica 78
nr ewid. dz. 39/2
87 – 300 Brodnica

Przynależność administracyjna
województwo
Kujawsko - Pomorskie
powiat
Brodnicki
gmina
Brodnica

Formy ochrony

Opracowanie karty (autor, data, podpis)
Sylwia Turowska
Joanna Walkowiak

24.11.2014 r.



KARTA GMINNEJ EWIDENCJI ZABYTKÓW

Nazwa Dom	Czas powstania lata 20 XX w.	Miejscowość Gorczenica
--------------	---------------------------------	---------------------------

Fotografia od strony drogi dojazdowej (strona wschodnia)



Adres
Gorczenica 82
nr ewid. dz. 129/3
87 – 300 Brodnica

Przynależność administracyjna
województwo
Kujawsko - Pomorskie
powiat
Brodnicki
gmina
Brodnica

Formy ochrony

Opracowanie karty (autor, data, podpis)
Sylwia Turowska
Joanna Walkowiak

24.11.2014 r.


KARTA GMINNEJ EWIDENCJI ZABYTKÓW

Nazwa
Cmentarz przykościelny

Czas powstania
XIV w.

Miejscowość
Gorczenica

Fotografia z terenu cmentarza (strona południowa)



Adres
Gorczenica 83
nr ewid. dz. 22/1
87 – 300 Brodnica

Przynależność administracyjna
województwo
Kujawsko - Pomorskie
powiat
Brodnicki
gmina
Brodnica

Formy ochrony

Opracowanie karty (autor, data, podpis)
Sylwia Turowska
Joanna Walkowiak

24.11.2014 r.

KARTA GMINNEJ EWIDENCJI ZABYTKÓW

Nazwa
Dom pogrzebowy parafii rzymskokatolickiej

Czas powstania
XIX/XX w.

Miejscowość
Gorczenica

Fotografia od strony drogi dojazdowej (strona zachodnia)



Adres
Gorczenica 83
nr ewid. dz. 22/1
87 – 300 Brodnica

Przynależność administracyjna
województwo
Kujawsko - Pomorskie
powiat
Brodnicki
gmina
Brodnica

Formy ochrony

Opracowanie karty (autor, data, podpis)
Sylwia Turowska
Joanna Walkowiak

24.11.2014 r.

KARTA GMINNEJ EWIDENCJI ZABYTKÓW

Nazwa
Kościół p.w. Podwyższenia Krzyża Świętego

Czas powstania
I poł. XIV w.

Miejscowość
Gorczenica

Fotografia od strony drogi dojazdowej (strona zachodnia)



Adres
Gorczenica 83
nr ewid. dz. 22/1
87 – 300 Brodnica

Przynależność administracyjna
województwo
Kujawsko - Pomorskie
powiat
Brodnicki
gmina
Brodnica

Formy ochrony
wpis do rejestru zabytków
Nr rej. A/368 z dn. 13.07.1936 r.

Opracowanie karty (autor, data, podpis)
Sylwia Turowska
Joanna Walkowiak

24.11.2014 r.

KARTA GMINNEJ EWIDENCJI ZABYTKÓW

Nazwa Ogrodzenie cmentarza przykościelnego	Czas powstania II poł. XX w.	Miejscowość Gorczenica
Fotografia od strony drogi dojazdowej (strona zachodnia) 		Adres Gorczenica 83 nr ewid. dz. 22/1 87 – 300 Brodnica Przynależność administracyjna województwo Kujawsko - Pomorskie powiat Brodnicki gmina Brodnica Formy ochrony Opracowanie karty (autor, data, podpis) Sylwia Turowska Joanna Walkowiak 24.11.2014 r.

KARTA GMINNEJ EWIDENCJI ZABYTKÓW

Nazwa
Plebania

Czas powstania
koniec XIX w.

Miejscowość
Gorczenica

Fotografia od strony drogi dojazdowej (strona wschodnia)



Adres
Gorczenica 83
nr ewid. dz. 18/16
87 – 300 Brodnica

Przynależność administracyjna
województwo
Kujawsko - Pomorskie
powiat
Brodnicki
gmina
Brodnica

Formy ochrony

Opracowanie karty (autor, data, podpis)
Sylwia Turowska
Joanna Walkowiak

24.11.2014 r.

KARTA GMINNEJ EWIDENCJI ZABYTKÓW

Nazwa
Kapliczka

Czas powstania
pocz. XX w.

Miejscowość
Gorczenica

Fotografia od strony drogi dojazdowej (strona południowo - zachodnia)



Adres
nr ewid. dz. 12
87 – 300 Brodnica

Przynależność administracyjna
województwo
Kujawsko - Pomorskie
powiat
Brodnicki
gmina
Brodnica

Formy ochrony

Opracowanie karty (autor, data, podpis)
Sylwia Turowska
Joanna Walkowiak

24.11.2014 r.

KARTA GMINNEJ EWIDENCJI ZABYTKÓW

Nazwa
Cmentarz ewangelicki

Czas powstania
XIX/XX w.

Miejscowość
Gorczenica

Fotografia z terenu cmentarza (strona południowa)



Adres
nr ewid. dz. 142
87 – 300 Brodnica



Przynależność administracyjna
województwo
Kujawsko - Pomorskie
powiat
Brodnicki
gmina
Brodnica

Formy ochrony

Opracowanie karty (autor, data, podpis)
Sylwia Turowska
Joanna Walkowiak

24.11.2014 r.

KARTA GMINNEJ EWIDENCJI ZABYTKÓW

Nazwa Cmentarz choleryczny	Czas powstania	Miejscowość Gorczenica
Fotografia od strony drogi dojazdowej (strona wschodnia) 		Adres nr ewid. dz. 87 – 300 Brodnica Przynależność administracyjna województwo Kujawsko - Pomorskie powiat Brodnicki gmina Brodnica Formy ochrony Opracowanie karty (autor, data, podpis) Sylwia Turowska Joanna Walkowiak 24.11.2014 r. 

KARTA GMINNEJ EWIDENCJI ZABYTEKÓW

<p>Nazwa Cmentarz parafialny</p>	<p>Czas powstania XX w.</p>	<p>Miejscowość Gorczenica</p>
<p>Fotografia z terenu cmentarza (strona północno – zachodnia)</p> 		<p>Adres nr ewid. dz. 43 87 – 300 Brodnica</p> <p>Przynależność administracyjna województwo Kujawsko - Pomorskie powiat Brodnicki gmina Brodnica</p> <p>Formy ochrony</p> <p>Opracowanie karty (autor, data, podpis) Sylwia Turowska Joanna Walkowiak</p> <p>24.11.2014 r.</p> 

KARTA GMINNEJ EWIDENCJI ZABYTKÓW

Nazwa

Dom

Czas powstania

1992 r.

Miejscowość

Gorczeniczka

Fotografia od strony drogi dojazdowej (strona północno – zachodnia)



Adres

Gorczeniczka 1

nr ewid. dz. 141/3

87 – 300 Brodnica

Przynależność administracyjna

województwo

Kujawsko - Pomorskie

powiat

Brodnicki

gmina

Brodnica

Formy ochrony

Opracowanie karty (autor, data, podpis)

Sylwia Turowska

Joanna Walkowiak

24.11.2014 r.

KARTA GMINNEJ EWIDENCJI ZABYTKÓW

Nazwa
Obora

Czas powstania
pocz. XX w.

Miejscowość
Gorczeniczka

Fotografia od strony drogi dojazdowej (strona północno – zachodnia)



Adres
Gorczeniczka 1
nr ewid. dz. 141/3
87 – 300 Brodnica

Przynależność administracyjna
województwo
Kujawsko - Pomorskie
powiat
Brodnicki
gmina
Brodnica

Formy ochrony

Opracowanie karty (autor, data, podpis)
Sylwia Turowska
Joanna Walkowiak

24.11.2014 r.

KARTA GMINNEJ EWIDENCJI ZABYTKÓW

Nazwa Dom	Czas powstania 1911 r.	Miejscowość Gorczeniczka
Fotografia od strony drogi dojazdowej (strona północno - zachodnia) 		Adres Gorczeniczka 5 nr ewid. dz. 184/3 87 – 300 Brodnica Przynależność administracyjna województwo Kujawsko - Pomorskie powiat Brodnicki gmina Brodnica Formy ochrony Opracowanie karty (autor, data, podpis) Sylwia Turowska Joanna Walkowiak 24.11.2014 r. 

KARTA GMINNEJ EWIDENCJI ZABYTKÓW

Nazwa
Dom

Czas powstania
1911 r.

Miejscowość
Gorczeniczka

Fotografia od strony drogi dojazdowej (strona północno - wschodnia)



Adres
Gorczeniczka 9
nr ewid. dz. 152
87 – 300 Brodnica

Przynależność administracyjna
województwo
Kujawsko - Pomorskie
powiat
Brodnicki
gmina
Brodnica

Formy ochrony

Opracowanie karty (autor, data, podpis)
Sylwia Turowska
Joanna Walkowiak

24.11.2014 r.

KARTA GMINNEJ EWIDENCJI ZABYTKÓW

Nazwa Dom	Czas powstania 1911 r.	Miejscowość Gorczeniczka
Fotografia od strony drogi dojazdowej (strona południowo - zachodnia) 		Adres Gorczeniczka 12 nr ewid. dz. 126 87 – 300 Brodnica Przynależność administracyjna województwo Kujawsko - Pomorskie powiat Brodnicki gmina Brodnica Formy ochrony Opracowanie karty (autor, data, podpis) Sylwia Turowska Joanna Walkowiak 24.11.2014 r. 

KARTA GMINNEJ EWIDENCJI ZABYTKÓW

Nazwa Dom	Czas powstania 1911 r.	Miejscowość Gorczeniczka
Fotografia od strony drogi dojazdowej (strona północno - zachodnia) 		Adres Gorczeniczka 13 nr ewid. dz. 125 87 – 300 Brodnica Przynależność administracyjna województwo Kujawsko - Pomorskie powiat Brodnicki gmina Brodnica Formy ochrony Opracowanie karty (autor, data, podpis) Sylwia Turowska Joanna Walkowiak 24.11.2014 r. 

KARTA GMINNEJ EWIDENCJI ZABYTKÓW

Nazwa Dom	Czas powstania 1924 r.	Miejscowość Gorczeniczka
Fotografia od strony drogi dojazdowej (strona północno - wschodnia) 		Adres Gorczeniczka 14 nr ewid. dz. 95 87 – 300 Brodnica Przynależność administracyjna województwo Kujawsko - Pomorskie powiat Brodnicki gmina Brodnica Formy ochrony
		Opracowanie karty (autor, data, podpis) Sylwia Turowska Joanna Walkowiak 24.11.2014 r. 

KARTA GMINNEJ EWIDENCJI ZABYTKÓW

Nazwa

Dom

Czas powstania

lata 20 XX w.

Miejscowość

Gorczeniczka

Fotografia od strony drogi dojazdowej (strona południowo - wschodnia)



Adres

Gorczeniczka 15

nr ewid. dz. 96

87 – 300 Brodnica

Przynależność administracyjna

województwo

Kujawsko - Pomorskie

powiat

Brodnicki

gmina

Brodnica

Formy ochrony

Opracowanie karty (autor, data, podpis)

Sylwia Turowska

Joanna Walkowiak

24.11.2014 r.

KARTA GMINNEJ EWIDENCJI ZABYTKÓW

Nazwa Poniatówka	Czas powstania 1936 r.	Miejscowość Gortatowo
---------------------	---------------------------	--------------------------

Fotografia od strony podwórza (strona południowa)



Adres
Gortatowo 25
nr ewid. dz. 53
87 – 300 Brodnica

Przynależność administracyjna
województwo
Kujawsko - Pomorskie
powiat
Brodnicki
gmina
Brodnica

Formy ochrony

Opracowanie karty (autor, data, podpis)
Sylwia Turowska
Joanna Walkowiak

24.11.2014 r.



KARTA GMINNEJ EWIDENCJI ZABYTKÓW

Nazwa Stodoła	Czas powstania 1936 r.	Miejscowość Gortatowo
------------------	---------------------------	--------------------------

Fotografia od strony podwórza (strona północna)



Adres
Gortatowo 25
nr ewid. dz.53
87 – 300 Brodnica

Przynależność administracyjna
województwo
Kujawsko - Pomorskie
powiat
Brodnicki
gmina
Brodnica

Formy ochrony

Opracowanie karty (autor, data, podpis)
Sylwia Turowska
Joanna Walkowiak

24.11.2014 r.

KARTA GMINNEJ EWIDENCJI ZABYTKÓW

Nazwa
Poniatówka

Czas powstania
1936 r.

Miejscowość
Gortatowo

Fotografia od strony drogi dojazdowej (strona północna)



Adres
Gortatowo 34
nr ewid. dz. 7
87 – 300 Brodnica

Przynależność administracyjna
województwo
Kujawsko - Pomorskie
powiat
Brodnicki
gmina
Brodnica

Formy ochrony

Opracowanie karty (autor, data, podpis)
Sylwia Turowska
Joanna Walkowiak

24.11.2014 r.


KARTA GMINNEJ EWIDENCJI ZABYTKÓW

Nazwa
Kapliczka

Czas powstania
pocz. XX w.

Miejscowość
Gortatowo

Fotografia od strony drogi dojazdowej (strona wschodnia)



Adres
nr ewid. dz. 18/1
87 – 300 Brodnica

Przynależność administracyjna
województwo
Kujawsko - Pomorskie
powiat
Brodnicki
gmina
Brodnica

Formy ochrony

Opracowanie karty (autor, data, podpis)
Sylwia Turowska
Joanna Walkowiak

24.11.2014 r.

KARTA GMINNEJ EWIDENCJI ZABYTKÓW

Nazwa
Założenie przestrzenne zespołu podworskiego

Czas powstania
XIX / XX w.

Miejscowość
Gortatowo

Rzut z lotu ptaka



Adres

nr ewid. dz. 33/2, 33/3, 36/8, 36/9, 36/10, 36/1,
36/5

87 – 300 Brodnica

Przynależność administracyjna

województwo

Kujawsko - Pomorskie

powiat

Brodnicki

gmina

Brodnica

Formy ochrony

Opracowanie karty (autor, data, podpis)

Sylwia Turowska

Joanna Walkowiak

24.11.2014 r.

KARTA GMINNEJ EWIDENCJI ZABYTKÓW

Nazwa Park dworski	Czas powstania pocz. XX w.	Miejscowość Gortatowo
Fotografia od strony podwórza (strona północna) 		Adres nr ewid. dz. 36/8 87 – 300 Brodnica Przynależność administracyjna województwo Kujawsko - Pomorskie powiat Brodnicki gmina Brodnica Formy ochrony Opracowanie karty (autor, data, podpis) Sylwia Turowska Joanna Walkowiak 24.11.2014 r. 

KARTA GMINNEJ EWIDENCJI ZABYTKÓW

Nazwa Cmentarz rodowy	Czas powstania 1870 r.	Miejscowość Gortatowo
Fotografia od strony drogi dojazdowej (strona wschodnia) 		Adres nr ewid. dz. 18/1 87 – 300 Brodnica Przynależność administracyjna województwo Kujawsko - Pomorskie powiat Brodnicki gmina Brodnica Formy ochrony Opracowanie karty (autor, data, podpis) Sylwia Turowska Joanna Walkowiak 24.11.2014 r. 



KARTA GMINNEJ EWIDENCJI ZABYTKÓW

<p>Nazwa Założenie przestrzenne zespołu podworskiego</p>	<p>Czas powstania 4 ćw. XIX w.</p>	<p>Miejscowość Karbowo</p>
<p>Rzut z lotu ptaka</p> 		<p>Adres nr ewid. dz. 157/23, 157/4 87 – 300 Brodnica</p>
		<p>Przynależność administracyjna województwo Kujawsko - Pomorskie powiat Brodnicki gmina Brodnica</p>
		<p>Formy ochrony</p>
		<p>Opracowanie karty (autor, data, podpis) Sylwia Turowska Joanna Walkowiak 24.11.2014 r.</p> 

KARTA GMINNEJ EWIDENCJI ZABYTKÓW

<p>Nazwa Dom</p>	<p>Czas powstania pocz. XX w.</p>	<p>Miejscowość Karbowo</p>
<p>Fotografia od strony drogi dojazdowej (strona północno – zachodnia)</p> 		<p>Adres ul. Jęczmienna 36 nr ewid. dz. 74/5 87 – 300 Brodnica</p> <p>Przynależność administracyjna województwo Kujawsko - Pomorskie powiat Brodnicki gmina Brodnica</p> <p>Formy ochrony</p> <p>Opracowanie karty (autor, data, podpis) Sylwia Turowska Joanna Walkowiak</p> <p>24.11.2014 r.</p>
		

KARTA GMINNEJ EWIDENCJI ZABYTKÓW

<p>Nazwa Park dworski</p>	<p>Czas powstania 4 ćw. XIX w.</p>	<p>Miejscowość Karbowo</p>
<p>Fotografia od strony drogi dojazdowej (strona południowo – zachodnia)</p> 		<p>Adres ul. Klubowa 44 nr ewid. dz. 157/23 87 – 300 Brodnica</p> <p>Przynależność administracyjna województwo Kujawsko - Pomorskie powiat Brodnicki gmina Brodnica</p> <p>Formy ochrony</p> <p>Opracowanie karty (autor, data, podpis) Sylwia Turowska Joanna Walkowiak</p> <p>24.11.2014 r.</p>
		

KARTA GMINNEJ EWIDENCJI ZABYTKÓW

Nazwa
Chlewnia

Czas powstania
4 ćw. XIX w.

Miejscowość
Karbowo

Fotografia od strony drogi dojazdowej (strona południowo – wschodnia)



Adres
ul. Klubowa 44
nr ewid. dz. 157/23
87 – 300 Brodnica

Przynależność administracyjna
województwo
Kujawsko - Pomorskie
powiat
Brodnicki
gmina
Brodnica

Formy ochrony

Opracowanie karty (autor, data, podpis)
Sylwia Turowska
Joanna Walkowiak

24.11.2014 r.

KARTA GMINNEJ EWIDENCJI ZABYTKÓW

<p>Nazwa Dwór</p>	<p>Czas powstania 4 ćw. XIX w.</p>	<p>Miejscowość Karbowo</p>
<p>Fotografia od strony drogi dojazdowej (strona wschodnia)</p> 		<p>Adres ul. Klubowa 44 nr ewid. dz. 157/23 87 – 300 Brodnica</p> <p>Przynależność administracyjna województwo Kujawsko - Pomorskie powiat Brodnicki gmina Brodnica</p> <p>Formy ochrony wpis do rejestru zabytków Nr rej. A/941 z dn. 02.02.1988</p> <p>Opracowanie karty (autor, data, podpis) Sylvia Turowska Joanna Walkowiak</p> <p>24.11.2014 r.</p> 

KARTA GMINNEJ EWIDENCJI ZABYTKÓW

<p>Nazwa Chlewnia</p>	<p>Czas powstania 4 ćw. XIX w.</p>	<p>Miejscowość Karbowo</p>
<p>Fotografia od strony drogi dojazdowej (strona południowo – zachodnia)</p> 		<p>Adres ul. Klubowa 44 nr ewid. dz. 157/23 87 – 300 Brodnica</p> <p>Przynależność administracyjna województwo Kujawsko - Pomorskie powiat Brodnicki gmina Brodnica</p> <p>Formy ochrony wpis do rejestru zabytków Nr rej. A/941 z dn. 02.02.1988</p> <p>Opracowanie karty (autor, data, podpis) Sylwia Turowska Joanna Walkowiak</p> <p>24.11.2014 r.</p> 

KARTA GMINNEJ EWIDENCJI ZABYTKÓW

Nazwa Gołębnik	Czas powstania 4 ćw. XIX w.	Miejscowość Karbowo
-------------------	--------------------------------	------------------------

Fotografia od strony drogi dojazdowej (strona północno – wschodnia)



Adres
ul. Klubowa 44
nr ewid. dz. 157/23
87 – 300 Brodnica

Przynależność administracyjna
województwo
Kujawsko - Pomorskie
powiat
Brodnicki
gmina
Brodnica

Formy ochrony
wpis do rejestru zabytków
Nr rej. A/941 z dn. 02.02.1988

Opracowanie karty (autor, data, podpis)
Sylwia Turowska
Joanna Walkowiak
24.11.2014 r.

KARTA GMINNEJ EWIDENCJI ZABYTKÓW

<p>Nazwa Gorzelnia</p>	<p>Czas powstania 4 ćw. XIX w.</p>	<p>Miejscowość Karbowo</p>
<p>Fotografia od strony drogi dojazdowej (strona północno – wschodnia)</p> 		<p>Adres ul. Klubowa 44 nr ewid. dz. 157/23 87 – 300 Brodnica</p> <p>Przynależność administracyjna województwo Kujawsko - Pomorskie powiat Brodnicki gmina Brodnica</p> <p>Formy ochrony wpis do rejestru zabytków Nr rej. A/941 z dn. 02.02.1988</p> <p>Opracowanie karty (autor, data, podpis) Sylwia Turowska Joanna Walkowiak</p>
		<p>24.11.2014 r.</p> 

KARTA GMINNEJ EWIDENCJI ZABYTKÓW

Nazwa Kuźnia	Czas powstania 4 ćw. XIX w.	Miejscowość Karbowo
-----------------	--------------------------------	------------------------

Fotografia od strony drogi dojazdowej (strona północno – wschodnia)



Adres
ul. Klubowa 44
nr ewid. dz. 157/23
87 – 300 Brodnica

Przynależność administracyjna
województwo
Kujawsko - Pomorskie
powiat
Brodnicki
gmina
Brodnica

Formy ochrony
wpis do rejestru zabytków
Nr rej. A/941 z dn. 02.02.1988

Opracowanie karty (autor, data, podpis)
Sylwia Turowska
Joanna Walkowiak
24.11.2014 r.

KARTA GMINNEJ EWIDENCJI ZABYTKÓW

Nazwa Obora	Czas powstania 4 ćw. XIX w.	Miejscowość Karbowo
Fotografia od strony drogi dojazdowej (strona północno – wschodnia) 		Adres ul. Klubowa 44 nr ewid. dz. 157/23 87 – 300 Brodnica Przynależność administracyjna województwo Kujawsko - Pomorskie powiat Brodnicki gmina Brodnica Formy ochrony wpis do rejestru zabytków Nr rej. A/941 z dn. 02.02.1988 Opracowanie karty (autor, data, podpis) Sylwia Turowska Joanna Walkowiak 24.11.2014 r.
		

KARTA GMINNEJ EWIDENCJI ZABYTKÓW

Nazwa Stodoła (obecnie suszarnia w zespole folwarcznym)	Czas powstania 4 ćw. XIX w.	Miejscowość Karbowo
---	--------------------------------	------------------------

Fotografia od strony drogi dojazdowej (strona południowo –zachodnia)



Adres
ul. Klubowa 44
nr ewid. dz. 157/23
87 – 300 Brodnica

Przynależność administracyjna
województwo
Kujawsko - Pomorskie
powiat
Brodnicki
gmina
Brodnica

Formy ochrony
wpis do rejestru zabytków
Nr rej. A/941 z dn. 02.02.1988

Opracowanie karty (autor, data, podpis)
Sylwia Turowska
Joanna Walkowiak

24.11.2014 r.

KARTA GMINNEJ EWIDENCJI ZABYTKÓW

Nazwa
Spichlerz ze stodołą
(obecnie magazyn paszowy w zespole folwarcznym)

Czas powstania
4 ćw. XIX w.

Miejscowość
Karbowo

Fotografia od strony drogi dojazdowej (strona południowo – wschodnia)



Adres
ul. Klubowa 44
nr ewid. dz. 157/23
87 – 300 Brodnica

Przynależność administracyjna
województwo
Kujawsko - Pomorskie
powiat
Brodnicki
gmina
Brodnica

Formy ochrony
wpis do rejestru zabytków
Nr rej. A/941 z dn. 02.02.1988

Opracowanie karty (autor, data, podpis)
Sylwia Turowska
Joanna Walkowiak
24.11.2014 r.



KARTA GMINNEJ EWIDENCJI ZABYTKÓW

Nazwa
Spichlerz (obecnie magazyn zbożowy)

Czas powstania
4 ćw. XIX w.

Miejscowość
Karbowo

Fotografia od strony drogi dojazdowej (strona północno - wschodnia)



Adres
ul. Klubowa 45
nr ewid. dz. 157/23
87 – 300 Brodnica



Przynależność administracyjna
województwo
Kujawsko - Pomorskie
powiat
Brodnicki
gmina
Brodnica

Formy ochrony
wpis do rejestru zabytków
Nr rej. A/941 z dn. 02.02.1988

Opracowanie karty (autor, data, podpis)
Sylwia Turowska
Joanna Walkowiak

24.11.2014 r.

KARTA GMINNEJ EWIDENCJI ZABYTKÓW

<p>Nazwa Stajnia (obecnie magazyn w zespole folwarcznym)</p>	<p>Czas powstania 4 ćw. XIX w.</p>	<p>Miejscowość Karbowo</p>
<p>Fotografia od strony drogi dojazdowej (strona południowo – zachodnia)</p> 		<p>Adres ul. Klubowa 44 nr ewid. dz. 157/23 87 – 300 Brodnica</p> <p>Przynależność administracyjna województwo Kujawsko - Pomorskie powiat Brodnicki gmina Brodnica</p> <p>Formy ochrony</p> <p>Opracowanie karty (autor, data, podpis) Sylwia Turowska Joanna Walkowiak</p> <p>24.11.2014 r.</p> 

KARTA GMINNEJ EWIDENCJI ZABYTKÓW

Nazwa
Ogrodzenie założenia dworskiego

Czas powstania
4 ćw. XIX w.

Miejscowość
Karbowo

Fotografia od strony drogi dojazdowej (strona północno – wschodnia)



Adres
ul. Klubowa 44
nr ewid. dz. 157/21
87 – 300 Brodnica

Przynależność administracyjna
województwo
Kujawsko - Pomorskie
powiat
Brodnicki
gmina
Brodnica

Formy ochrony

Opracowanie karty (autor, data, podpis)
Sylwia Turowska
Joanna Walkowiak

24.11.2014 r.

KARTA GMINNEJ EWIDENCJI ZABYTKÓW

Nazwa

Stodoła w zespole folwarczym

Czas powstania

4 ćw. XIX w.

Miejscowość

Karbowo

Fotografia od strony drogi dojazdowej (strona północna)



Adres

ul. Klubowa 44

nr ewid. dz. 157/21

87 – 300 Brodnica

Przynależność administracyjna

województwo

Kujawsko - Pomorskie

powiat

Brodnicki

gmina

Brodnica

Formy ochrony

wpis do rejestru zabytków

Nr rej. A/941 z dn. 02.02.1988

Opracowanie karty (autor, data, podpis)

Sylwia Turowska

Joanna Walkowiak

24.11.2014 r.

KARTA GMINNEJ EWIDENCJI ZABYTKÓW

Nazwa Kapliczka	Czas powstania lata 30 XX w.	Miejscowość Karbowo
--------------------	---------------------------------	------------------------

Fotografia od strony drogi dojazdowej (strona południowa)



Adres
 Róg ul. Klubowej i Olsztyńskiej
 nr ewid. dz. 782
 87 – 300 Brodnica

Przynależność administracyjna
 województwo
 Kujawsko - Pomorskie
 powiat
 Brodnicki
 gmina
 Brodnica

Formy ochrony

Opracowanie karty (autor, data, podpis)
 Sylwia Turowska
 Joanna Walkowiak

24.11.2014 r.

KARTA GMINNEJ EWIDENCJI ZABYTKÓW

Nazwa Kapliczka	Czas powstania lata 40 XX w.	Miejscowość Karbowo
--------------------	---------------------------------	------------------------

Fotografia od strony drogi dojazdowej (strona południowo - wschodnia)



Adres
ul. Wąwozowa
nr ewid. dz. 100
87 – 300 Brodnica

Przynależność administracyjna
województwo
Kujawsko - Pomorskie
powiat
Brodnicki
gmina
Brodnica

Formy ochrony

Opracowanie karty (autor, data, podpis)
Sylvia Turowska
Joanna Walkowiak



24.11.2014 r.



KARTA GMINNEJ EWIDENCJI ZABYTKÓW

Nazwa Szkoła	Czas powstania 4 ćw. XIX w.	Miejscowość Karbowo
Fotografia od strony drogi dojazdowej (strona północno - zachodnia) 		Adres ul. Małgorzatka 8 nr ewid. dz. 218/10 87 – 300 Brodnica
		Przynależność administracyjna województwo Kujawsko - Pomorskie powiat Brodnicki gmina Brodnica
		Formy ochrony
		Opracowanie karty (autor, data, podpis) Sylwia Turowska Joanna Walkowiak 24.11.2014 r.

KARTA GMINNEJ EWIDENCJI ZABYTKÓW

Nazwa Dom	Czas powstania pocz. XX w.	Miejscowość Karbowo
Fotografia od strony drogi dojazdowej (strona północna) 		Adres ul. Olsztyńska 83 nr ewid. dz. 444/2 87 – 300 Brodnica Przynależność administracyjna województwo Kujawsko - Pomorskie powiat Brodnicki gmina Brodnica Formy ochrony Opracowanie karty (autor, data, podpis) Sylwia Turowska Joanna Walkowiak 24.11.2014 r. 

KARTA GMINNEJ EWIDENCJI ZABYTKÓW

Nazwa

Dom

Czas powstania

pocz. XX w.

Miejscowość

Karbowo

Fotografia od strony drogi dojazdowej (strona północno - zachodnia)



Adres

ul. Pokrzywki 7

nr ewid. dz. 167/1

87 – 300 Brodnica

Przynależność administracyjna

województwo

Kujawsko - Pomorskie

powiat

Brodnicki

gmina

Brodnica

Formy ochrony

Opracowanie karty (autor, data, podpis)

Sylwia Turowska

Joanna Walkowiak

24.11.2014 r.

KARTA GMINNEJ EWIDENCJI ZABYTKÓW

Nazwa

Dom

Czas powstania

pocz. XX w.

Miejscowość

Karbowo

Fotografia od strony drogi dojazdowej (strona północno - wschodnia)



Adres

ul. Żmijewska 16

nr ewid. dz. 140

87 – 300 Brodnica

Przynależność administracyjna

województwo

Kujawsko - Pomorskie

powiat

Brodnicki

gmina

Brodnica

Formy ochrony

Opracowanie karty (autor, data, podpis)

Sylwia Turowska

Joanna Walkowiak

24.11.2014 r.

KARTA GMINNEJ EWIDENCJI ZABYTKÓW

Nazwa
Dom

Czas powstania
koniec XIX w.

Miejscowość
Karbowo

Fotografia od strony drogi dojazdowej (strona północno - wschodnia)



Adres
ul. Żmijewska 54
nr ewid. dz. 153/2
87 – 300 Brodnica

Przynależność administracyjna
województwo
Kujawsko - Pomorskie
powiat
Brodnicki
gmina
Brodnica

Formy ochrony

Opracowanie karty (autor, data, podpis)
Sylwia Turowska
Joanna Walkowiak

24.11.2014 r.

KARTA GMINNEJ EWIDENCJI ZABYTKÓW

Nazwa
Szkoła

Czas powstania
pocz. XX w.

Miejscowość
Kominy

Fotografia od strony drogi dojazdowej (strona zachodnia)



Adres
Kominy 1
nr ewid. dz. 64
87 – 300 Brodnica

Przynależność administracyjna
województwo
Kujawsko - Pomorskie
powiat
Brodnicki
gmina
Brodnica

Formy ochrony

Opracowanie karty (autor, data, podpis)
Sylwia Turowska
Joanna Walkowiak

24.11.2014 r.

KARTA GMINNEJ EWIDENCJI ZABYTKÓW

Nazwa Dom	Czas powstania pocz. XX w.	Miejscowość Kominy
Fotografia od strony drogi dojazdowej (strona południowo - wschodnia) 		Adres Kominy 5 nr ewid. dz. 52 87 – 300 Brodnica Przynależność administracyjna województwo Kujawsko - Pomorskie powiat Brodnicki gmina Brodnica Formy ochrony Opracowanie karty (autor, data, podpis) Sylwia Turowska Joanna Walkowiak 24.11.2014 r. 

KARTA GMINNEJ EWIDENCJI ZABYTKÓW

Nazwa
Strażnica

Czas powstania
pocz. XX w.

Miejscowość
Kominy

Fotografia od strony drogi dojazdowej (strona zachodnia)



Adres
Kominy 10
nr ewid. dz. 26/4
87 – 300 Brodnica

Przynależność administracyjna
województwo
Kujawsko - Pomorskie
powiat
Brodnicki
gmina
Brodnica

Formy ochrony

Opracowanie karty (autor, data, podpis)
Sylvia Turowska
Joanna Walkowiak

24.11.2014 r.

KARTA GMINNEJ EWIDENCJI ZABYTKÓW

Nazwa Kapliczka	Czas powstania 1948 r.	Miejscowość Kominy
--------------------	---------------------------	-----------------------

Fotografia od strony drogi dojazdowej (strona południowa)



Adres
nr ewid. dz. 22/1
87 – 300 Brodnica

Przynależność administracyjna
województwo
Kujawsko - Pomorskie
powiat
Brodnicki
gmina
Brodnica

Formy ochrony

Opracowanie karty (autor, data, podpis)
Sylwia Turowska
Joanna Walkowiak

24.11.2014 r.

KARTA GMINNEJ EWIDENCJI ZABYTKÓW

<p>Nazwa Kapliczka</p>	<p>Czas powstania 1916 r.</p>	<p>Miejscowość Kominy</p>
<p>Fotografia od strony drogi dojazdowej (strona południowa)</p> 		<p>Adres nr ewid. dz. 77 87 – 300 Brodnica</p> <p>Przynależność administracyjna województwo Kujawsko - Pomorskie powiat Brodnicki gmina Brodnica</p> <p>Formy ochrony</p> <p>Opracowanie karty (autor, data, podpis) Sylwia Turowska Joanna Walkowiak</p> <p>24.11.2014 r.</p> 

KARTA GMINNEJ EWIDENCJI ZABYTKÓW

Nazwa
Cmentarz ewangelicki

Czas powstania
1 poł. XIX w.

Miejscowość
Kominy

Fotografia z terenu cmentarza (strona południowa)



Adres
nr ewid. dz. 66
87 – 300 Brodnica


Przynależność administracyjna
województwo
Kujawsko - Pomorskie
powiat
Brodnicki
gmina
Brodnica

Formy ochrony



Opracowanie karty (autor, data, podpis)
Sylwia Turowska
Joanna Walkowiak

24.11.2014 r.

KARTA GMINNEJ EWIDENCJI ZABYTKÓW

<p>Nazwa Park dworski</p>	<p>Czas powstania brak danych</p>	<p>Miejscowość Kominy / dawniej Brodnica-Wapno</p>
<p>Fotografia z drogi (strona północna-zachodnia)</p> 		<p>Adres nr ewid. dz. 247/14, 247/21 87 – 300 Brodnica</p> <p>Przynależność administracyjna województwo Kujawsko - Pomorskie powiat Brodnicki gmina Brodnica</p> <p>Formy ochrony</p> <p>Opracowanie karty (autor, data, podpis) Sylwia Turowska Joanna Walkowiak</p> <p>24.11.2014 r.</p> 

KARTA GMINNEJ EWIDENCJI ZABYTKÓW

<p>Nazwa Chlew w zabudowie folwarcznej</p>	<p>Czas powstania XIX/XX w.</p>	<p>Miejscowość Kozi Róg</p>
<p>Fotografia od strony podwórza (strona południowo - zachodnia)</p> 		<p>Adres Kozi Róg 11 nr ewid. dz. 34/5 87 – 300 Brodnica</p> <p>Przynależność administracyjna województwo Kujawsko - Pomorskie powiat Brodnicki gmina Brodnica</p> <p>Formy ochrony</p> <p>Opracowanie karty (autor, data, podpis) Sylwia Turowska Joanna Walkowiak</p> <p>24.11.2014 r.</p> 

KARTA GMINNEJ EWIDENCJI ZABYTKÓW

Nazwa Dwór	Czas powstania XIX/XX w.	Miejscowość Kozi Róg
---------------	-----------------------------	-------------------------

Fotografia od strony drogi dojazdowej (strona północno - zachodnia)



Adres
Kozi Róg 11
nr ewid. dz. 34/5
87 – 300 Brodnica

Przynależność administracyjna
województwo
Kujawsko - Pomorskie
powiat
Brodnicki
gmina
Brodnica

Formy ochrony

Opracowanie karty (autor, data, podpis)
Sylwia Turowska
Joanna Walkowiak

24.11.2014 r.

KARTA GMINNEJ EWIDENCJI ZABYTKÓW

Nazwa
Park dworski

Czas powstania
XIX/XX w.

Miejscowość
Kozi Róg

Fotografia od strony podwórza (strona wschodnia)



Adres
Kozi Róg 11
nr ewid. dz. 34/5
87 – 300 Brodnica

Przynależność administracyjna
województwo
Kujawsko - Pomorskie
powiat
Brodnicki
gmina
Brodnica

Formy ochrony

Opracowanie karty (autor, data, podpis)
Sylwia Turowska
Joanna Walkowiak

24.11.2014 r.

KARTA GMINNEJ EWIDENCJI ZABYTKÓW

<p>Nazwa Kapliczka</p>	<p>Czas powstania I poł. XX w.</p>	<p>Miejscowość Kozi Róg</p>
<p>Fotografia od strony drogi dojazdowej (strona południowo - wschodnia)</p> 		<p>Adres nr ewid. dz. 4/15 87 – 300 Brodnica</p> <p>Przynależność administracyjna województwo Kujawsko - Pomorskie powiat Brodnicki gmina Brodnica</p> <p>Formy ochrony</p> <p>Opracowanie karty (autor, data, podpis) Sylwia Turowska Joanna Walkowiak</p> <p>24.11.2014 r.</p> 

KARTA GMINNEJ EWIDENCJI ZABYTKÓW

Nazwa
Dróżnicówka

Czas powstania
4 ćw. XIX w.

Miejscowość
Kruszynki

Fotografia od strony drogi dojazdowej (strona południowo - wschodnia)



Adres
Kruszynki 47a
nr ewid. dz. 100/3
87 – 300 Brodnica

Przynależność administracyjna
województwo
Kujawsko - Pomorskie
powiat
Brodnicki
gmina
Brodnica

Formy ochrony

Opracowanie karty (autor, data, podpis)
Sylwia Turowska
Joanna Walkowiak

24.11.2014 r.